

MAÎTRE D'OUVRAGE :



MANDATAIRE DU MAÎTRE D'OUVRAGE :



MAÎTRISE D'ŒUVRE GÉNÉRALE

Aménagement de Chronolignes sur le réseau urbain de transport public de **Le Mans Métropole**

Carnet de plans des réseaux existants

Groupement de maîtrise d'œuvre



Codification du document








































Projet	Phase	Emetteur	Type	Repère	Numéro	Indice
3CL	AVP	MOEG	CA	S1	01-0201	A

Contrôle du document			
	ETABLI PAR	VERIFIE PAR	APPROUVE PAR
PRENOM, NOM	Gwendal NAEL	Alexandre PUYRAIMOND	Olivier THEVENOT
FONCTION	Dessinateur Projeteur	Ingénieur Chef de projet	Directeur de projet
DATE	14/06/2022	14/06/2022	14/06/2022
VISA			SIGNATURE

DIFF. EXTERNE	Transamo - Cénovia
DIFF. INTERNE	Endurance

Suivi des modifications			
INDICE	ETABLI PAR	DATE	OBJET DE LA MODIFICATION
A	GN	14/06/2022	Création du document

Légende réseaux existants

	ELEC - ENEDIS - HT - HT-A-sout
	ELEC - ENEDIS - HT - HT-B-sout
	ELEC - ENEDIS - HT - HT-aérien
	ELEC - ENEDIS - HT - HT-Abando
	ELEC - ENEDIS - BT - BT-A-sout
	ELEC - ENEDIS - BT - BT-B-sout
	ELEC - ENEDIS - BT - BT-C-sout
	ELEC - ENEDIS - BT - BT-aérien
	ELEC - ENEDIS - BT - BT-Abando
	ELEC - LMM - A
	ELEC - LMM - B
	ELEC - LMM - C
	RT LMM - RT-A
	TELEC SFR - TELEC-C-sout
	FO-NUM - FO-C-sout
	FO AXIONE - FO C-sout
	ECL - ECL-A-sout
	ECL - ECL-C-sout
	ECL - ECL-Abandonné
	TELEC ORANGE - TELEC-B-sout
	TELEC ORANGE - TELEC-Aérien
	RTE - RTE-C
	SETRAM - SETRAM MALT
	SETRAM - SETRAM CFO
	SETRAM - SETRAM CFA
	SETRAM - SETRAM-MR
	SETRAM - SETRAM ELEC-C
	SETRAM - SETRAM ELEC-Aérien
	CHALEUR - CHA - A
	CHALEUR - CHA - C
	ASS - ASS-C
	ASS - ASS-Abandonné
	GAZ - GAZ-A
	GAZ - GAZ-B
	GAZ - GAZ-C
	GAZ - GAZ-Abandonné
	AEP LMM - AEP-C
	AEP LMM - AEP-Abandonné
	SNCF - EL - C



AVANT-PROJET
RÉALISATION DE TROIS CHRONOLIGNES
DE LE MANS MÉTROPOLE

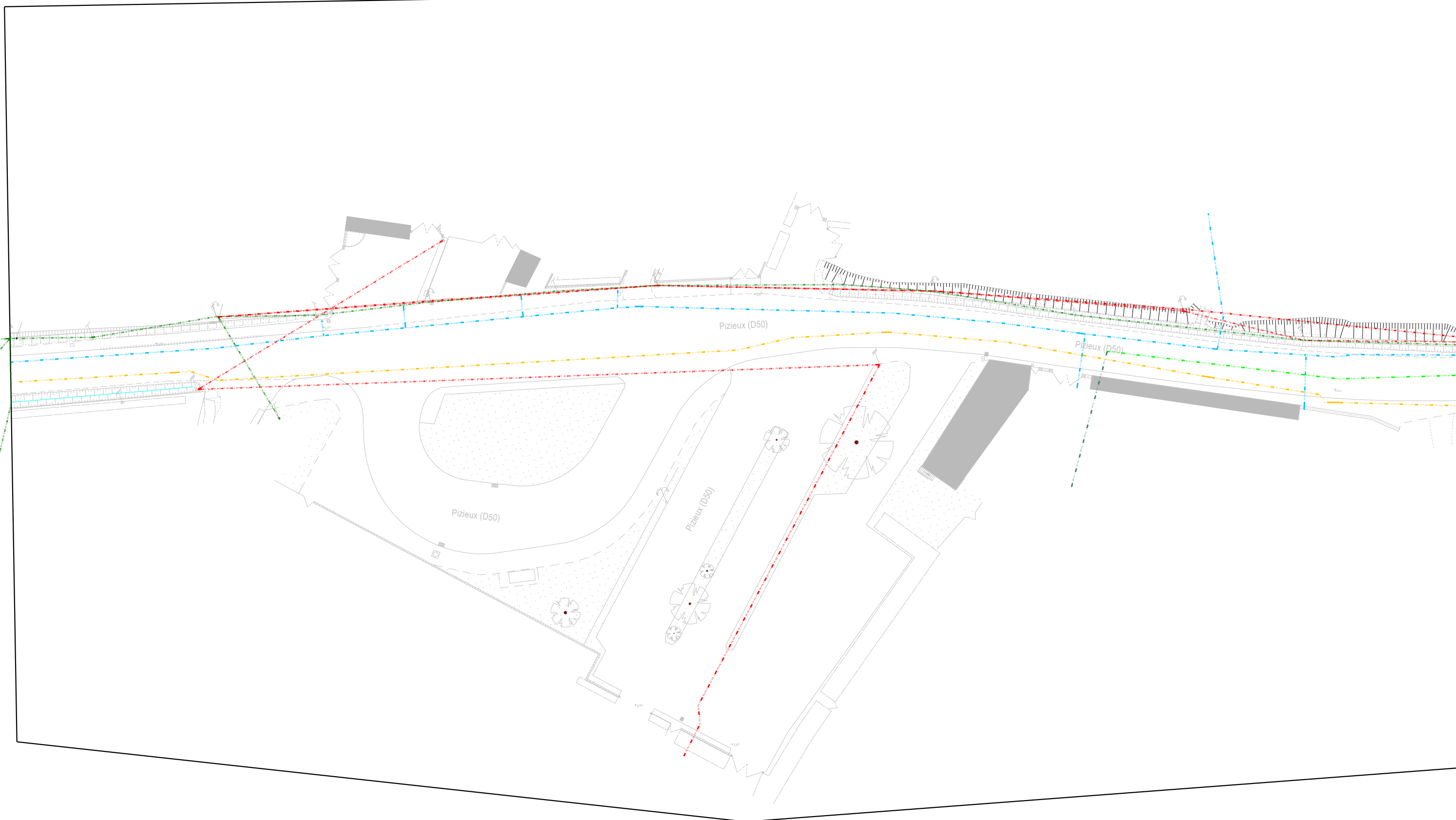
LE MANS (72)

Légende



Auteur : GN Date création : 14/06/2022 Mqj : Ech : 1/500 Indice : Fichier : SEQUENCE 04B



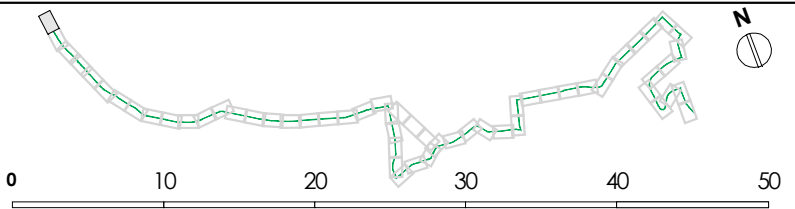


AVANT-PROJET
RÉALISATION DE TROIS CHRONOLIGNES
DE LE MANS MÉTROPOLE

LE MANS (72)
SEQUENCE 01

Plan des réseaux existants

*Pizieux (D50)
Saint-Joseph*



P01-01
C4



Auteur : GN


Date création : 14/06/2022

Maj :

Ech : 1/500

Indice : A

Fichier : SEQUENCE01B

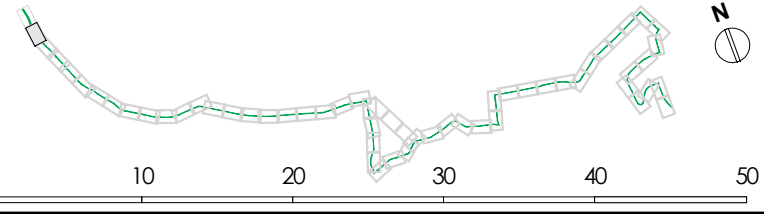


AVANT-PROJET
RÉALISATION DE TROIS CHRONOLIGNES
DE LE MANS MÉTROPOLE

LE MANS (72)
SEQUENCE 01

Plan des réseaux existants

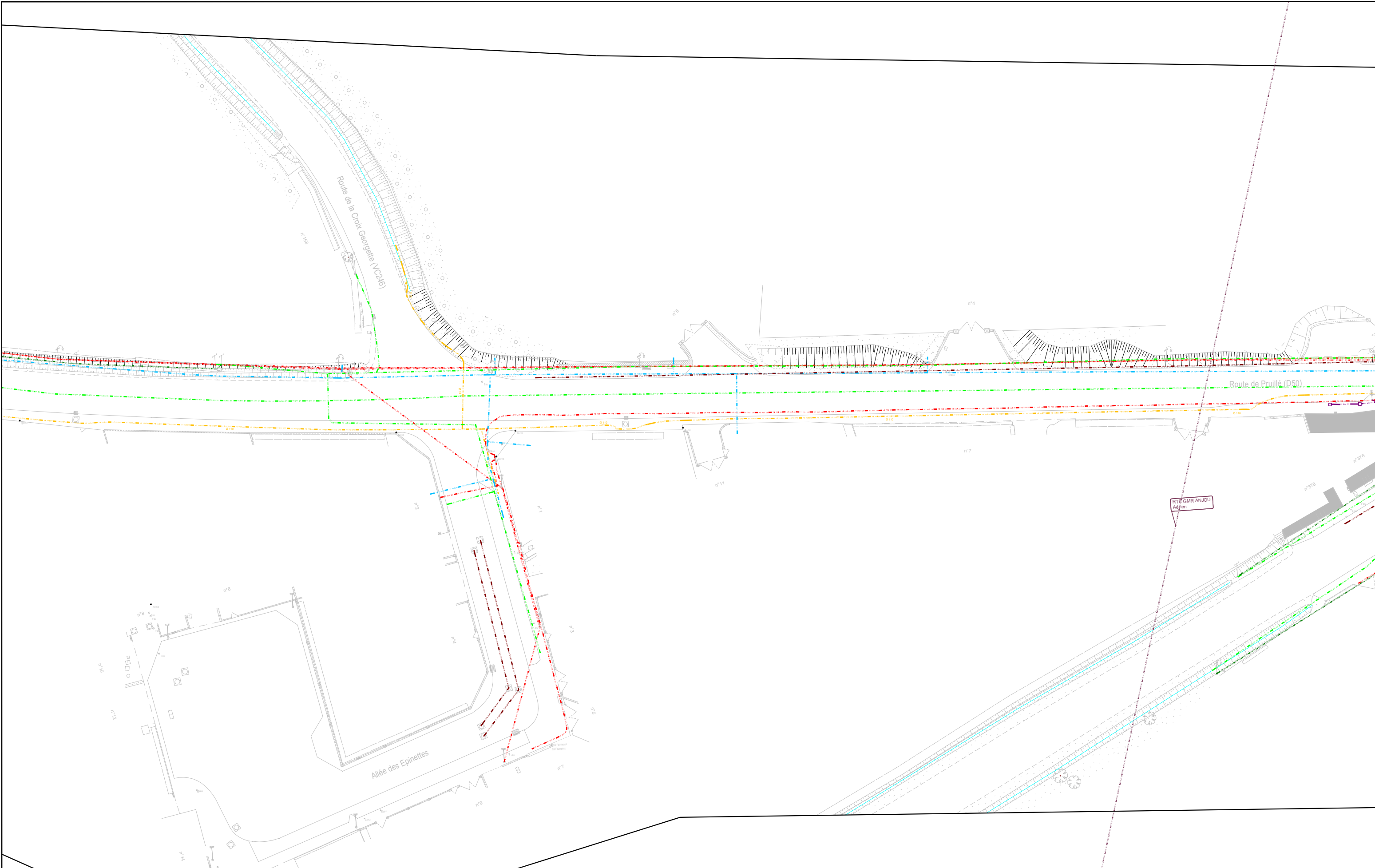
Route de Pruillé (D50)



P01-02
C4



Auteur : GN	Date création : 14/06/2022	Maj :	Ech : 1/500	Indice : A	Fichier : SEQUENCE01B
-------------	----------------------------	-------	-------------	------------	-----------------------



AVANT-PROJET
 RÉALISATION DE TROIS CHRONOLIGNES
 DE LE MANS MÉTROPOLE

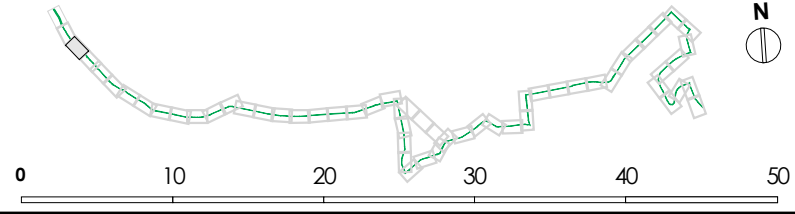
LE MANS (72)
SEQUENCE 01

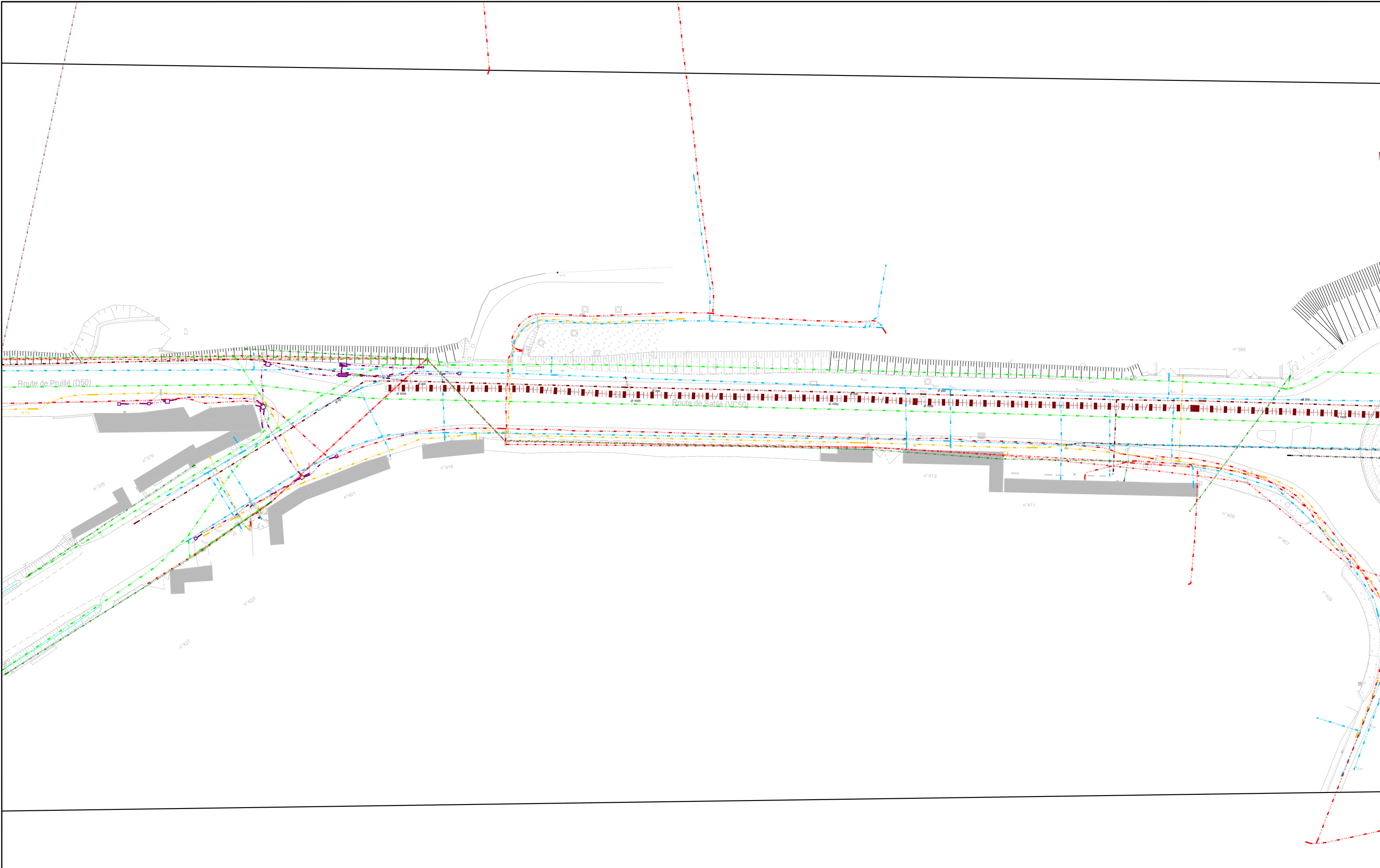
Plan des réseaux existants
 Route de Pruillé (D50)

P01-03
 C4



Auteur : GN	Date création : 14/06/2022	Maj :	Ech : 1/500	Indice : A	Fichier : SEQUENCE01B
-------------	----------------------------	-------	-------------	------------	-----------------------



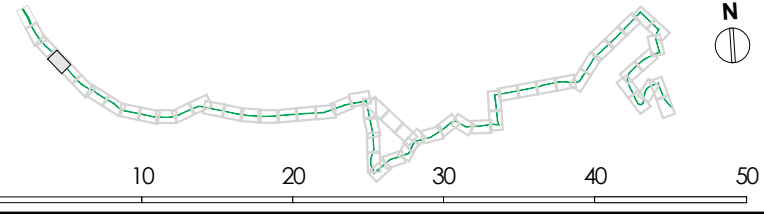


AVANT-PROJET
 RÉALISATION DE TROIS CHRONOLIGNES
 DE LE MANS MÉTROPOLE

LE MANS (72)
SEQUENCE 01

Plan des réseaux existants

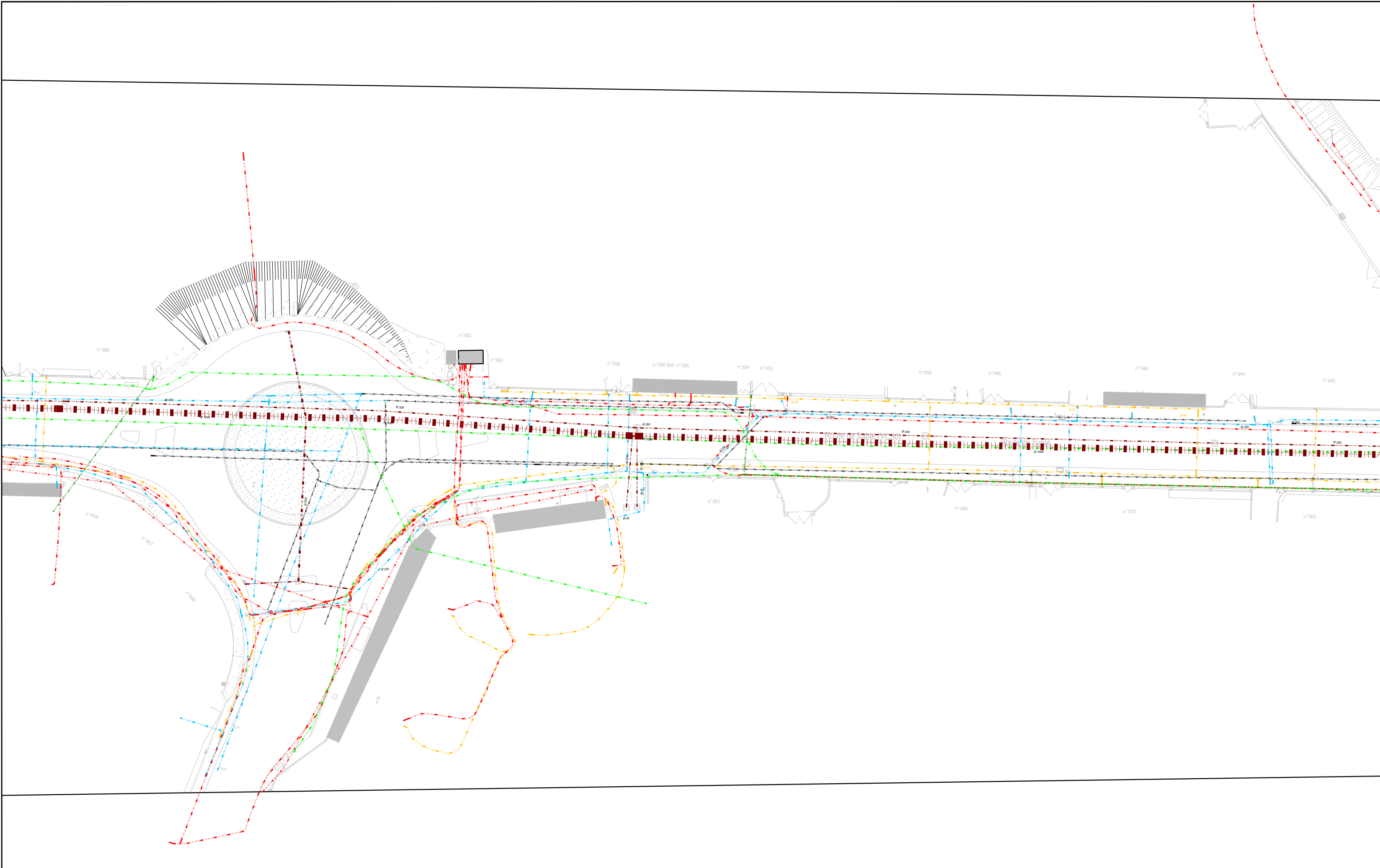
Rue de Sablé



P01-04
 C4



Auteur : GN	Date création : 14/06/2022	Maj :	Ech : 1/500	Indice : A	Fichier : SEQUENCE01B
-------------	----------------------------	-------	-------------	------------	-----------------------

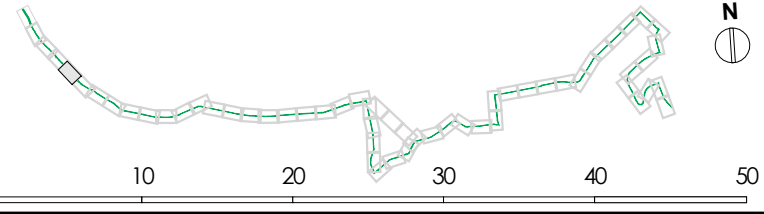


AVANT-PROJET
 RÉALISATION DE TROIS CHRONOLIGNES
 DE LE MANS MÉTROPOLE

LE MANS (72)
SEQUENCE 01

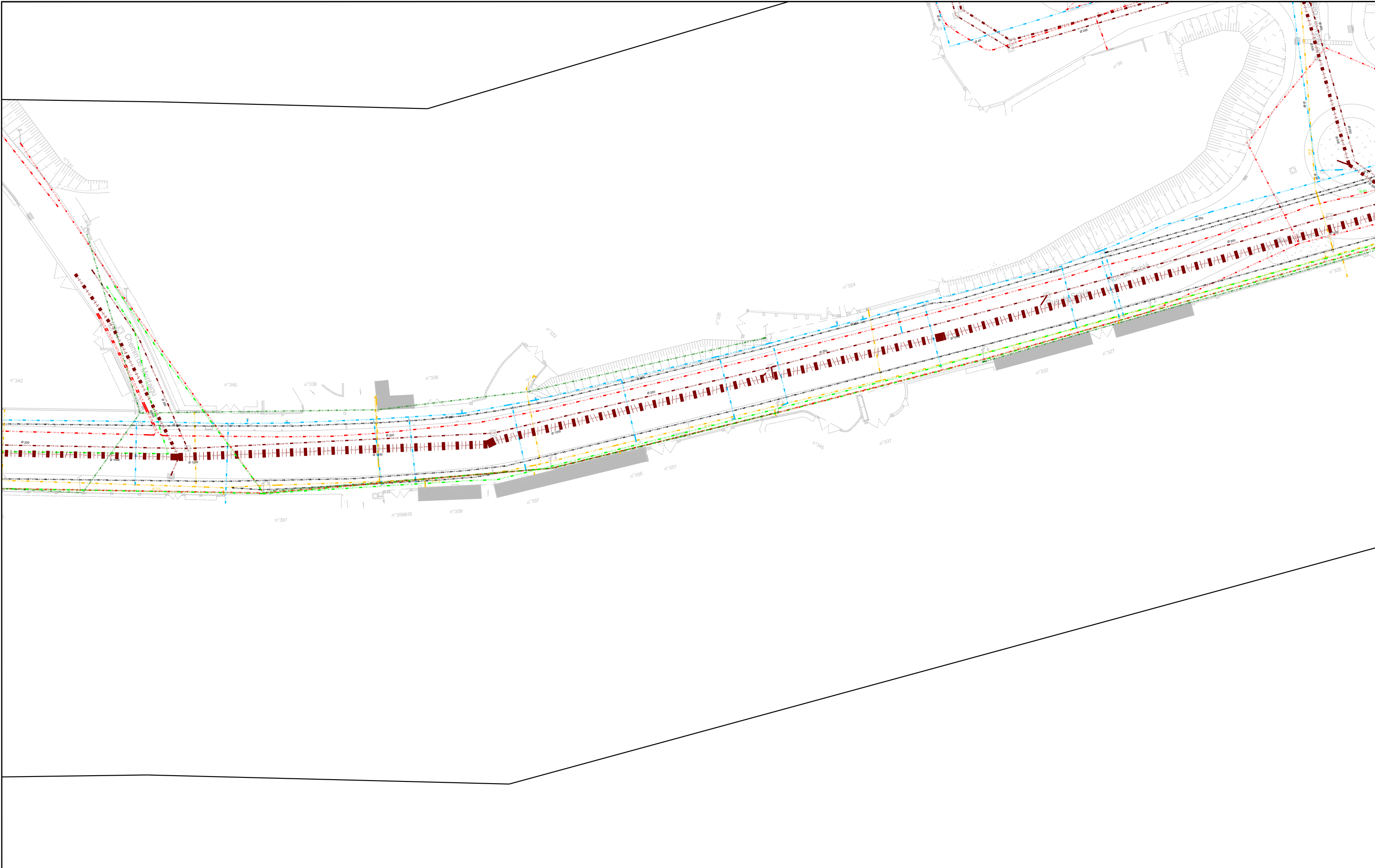
Plan des réseaux existants

*Rue de Sablé
 Saint Georges*



P01-05
 C4

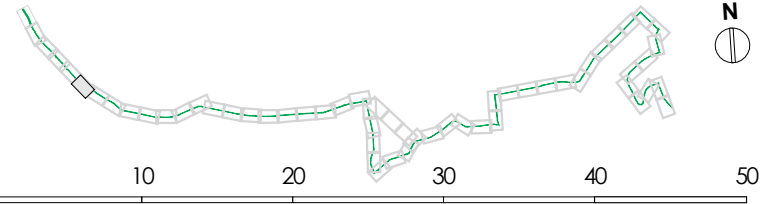
			Auteur : GN	Date création : 14/06/2022	Maj :	Ech : 1/500	Indice : A	Fichier : SEQUENCE01B
--	--	--	-------------	----------------------------	-------	-------------	------------	-----------------------



AVANT-PROJET
 RÉALISATION DE TROIS CHRONOLIGNES
 DE LE MANS MÉTROPOLE

LE MANS (72)
SEQUENCE 01

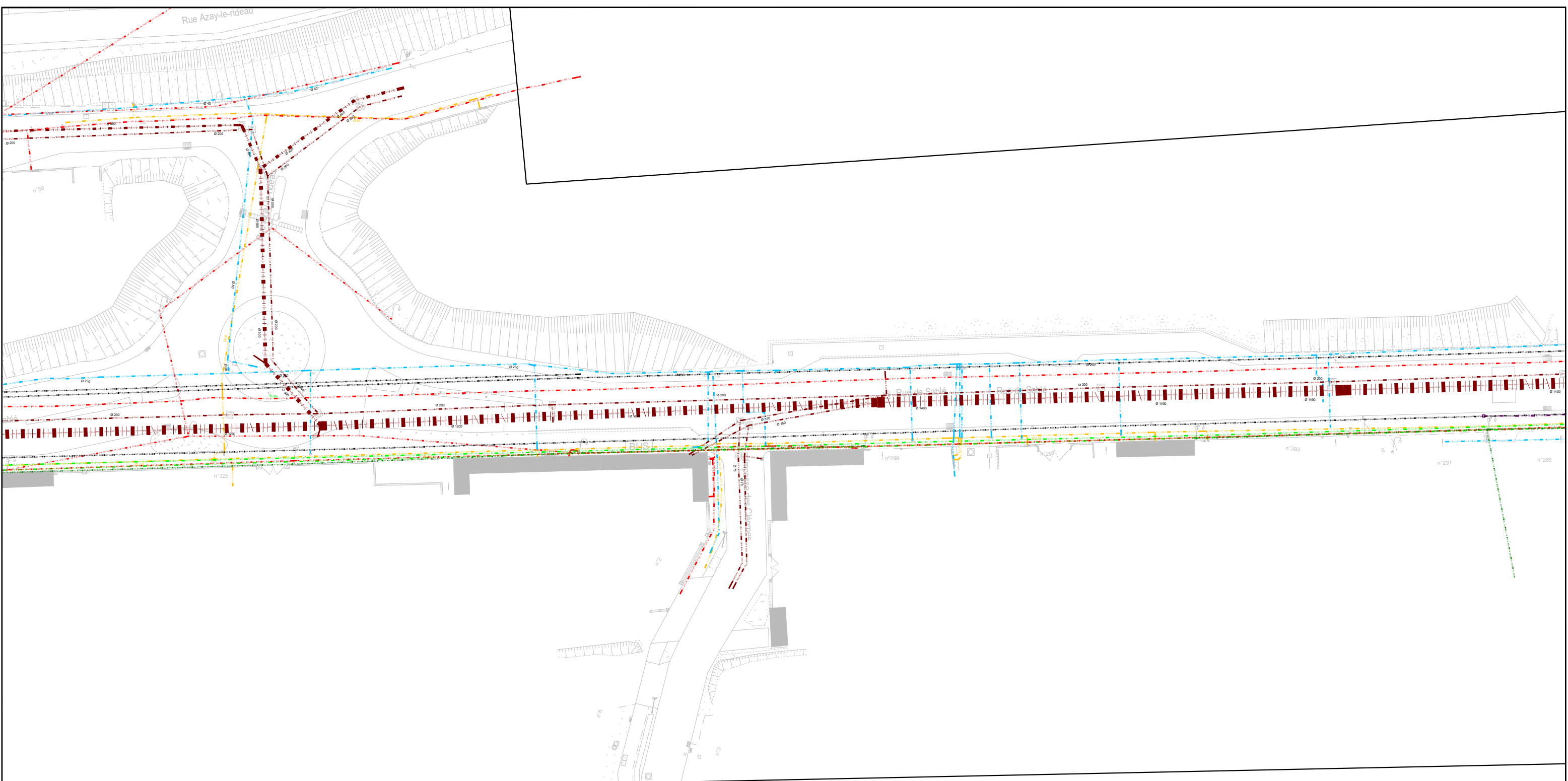
Plan des réseaux existants
 Rue Sablé



P01-06
 C4



Auteur : GN	Date création : 14/06/2022	Maj :	Ech : 1/500	Indice : A	Fichier : SEQUENCE01B
-------------	----------------------------	-------	-------------	------------	-----------------------

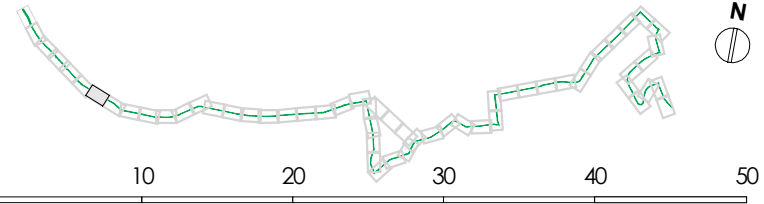


AVANT-PROJET
RÉALISATION DE TROIS CHRONOLIGNES
DE LE MANS MÉTROPOLE

LE MANS (72)
SEQUENCE 01

Plan des réseaux existants

Rue de Sablé
Montaigu

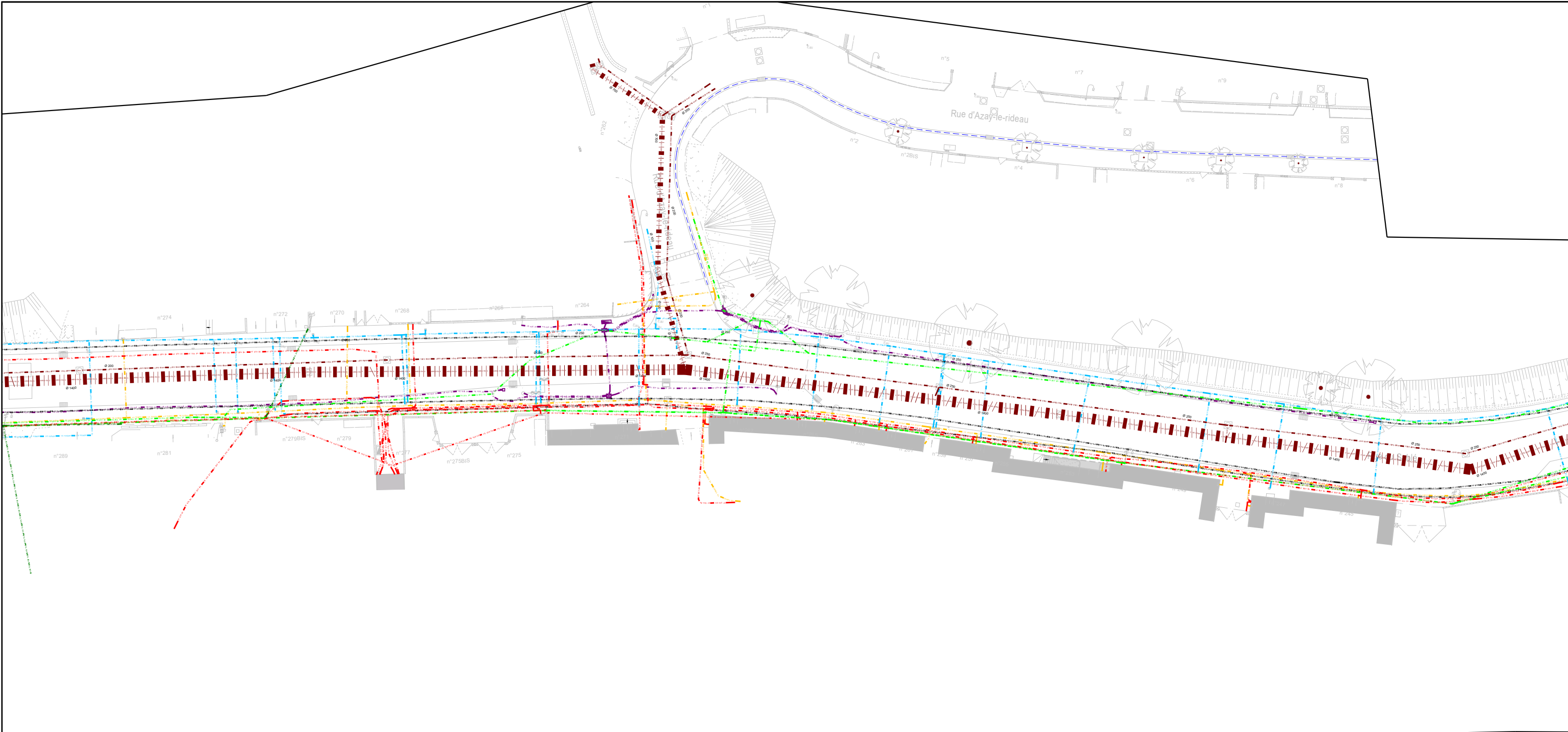


P01-07
C4



Auteur : GN	Date création : 14/06/2022	Maj :	Ech : 1/500	Indice : A	Fichier : SEQUENCE01B
-------------	----------------------------	-------	-------------	------------	-----------------------

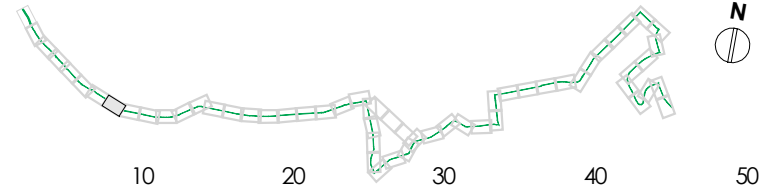




AVANT-PROJET
RÉALISATION DE TROIS CHRONOLIGNES
DE LE MANS MÉTROPOLE

LE MANS (72)
SEQUENCE 01

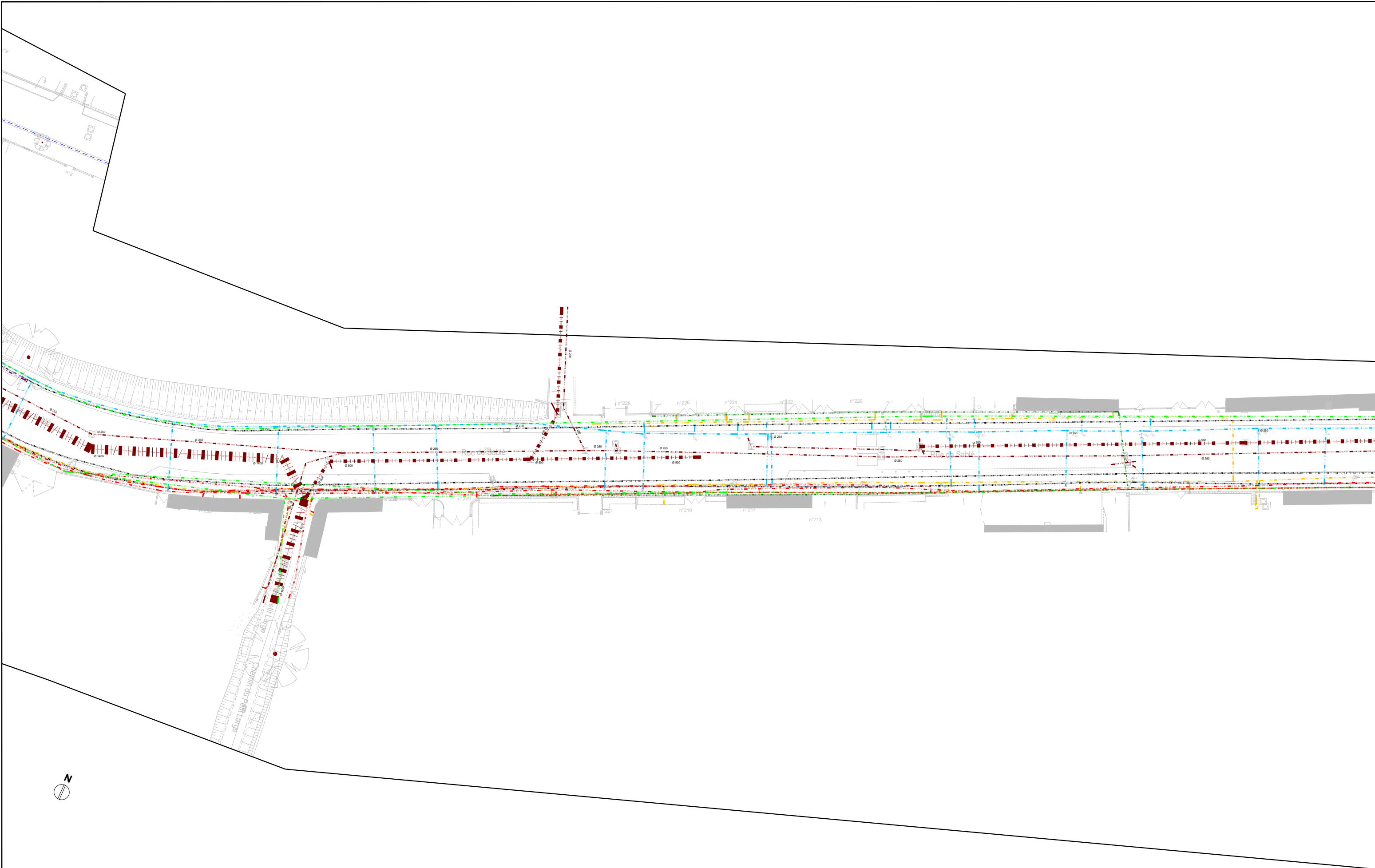
Plan des réseaux existants
Rue de Sablé



P01-08
C4



Auteur : GN	Date création : 14/06/2022	Maj :	Ech : 1/500	Indice : A	Fichier : SEQUENCE01B
-------------	----------------------------	-------	-------------	------------	-----------------------

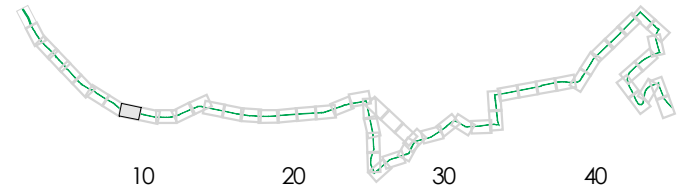


AVANT-PROJET
 RÉALISATION DE TROIS CHRONOLIGNES
 DE LE MANS MÉTROPOLE

LE MANS (72)
SEQUENCE 01

Plan des réseaux existants

Rue de Sablé

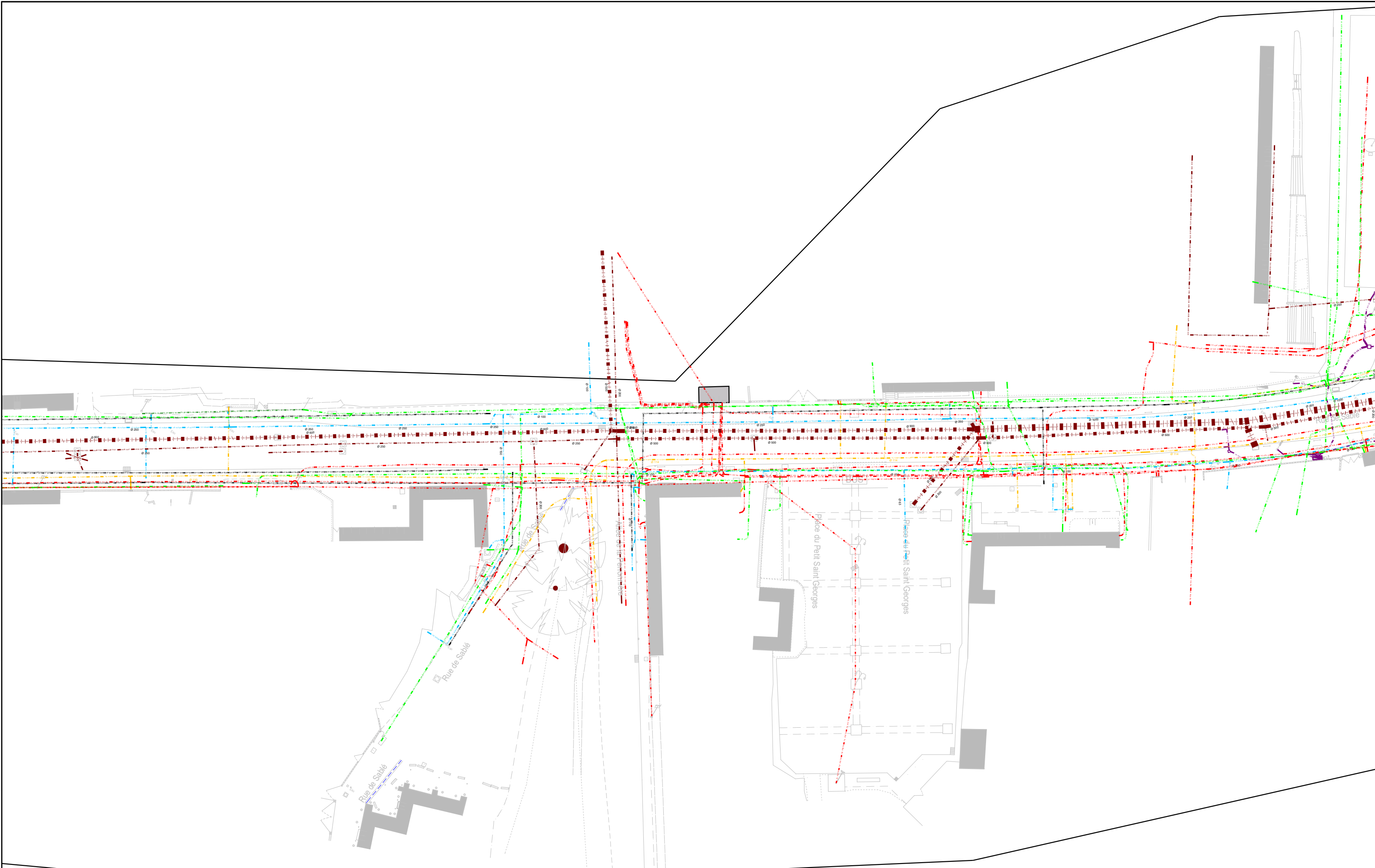


P01-09
 C4



Auteur : GN	Date création : 14/06/2022	Maj :	Ech : 1/500	Indice : A	Fichier : SEQUENCE01B
-------------	----------------------------	-------	-------------	------------	-----------------------



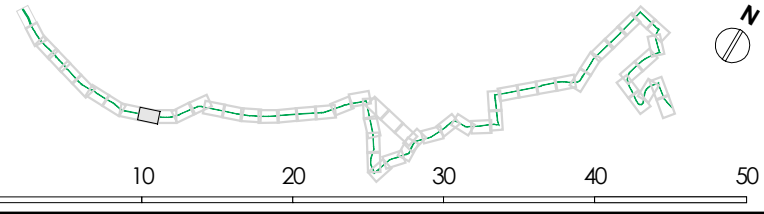


AVANT-PROJET
 RÉALISATION DE TROIS CHRONOLIGNES
 DE LE MANS MÉTROPOLE

LE MANS (72)
SEQUENCE 01

Plan des réseaux existants

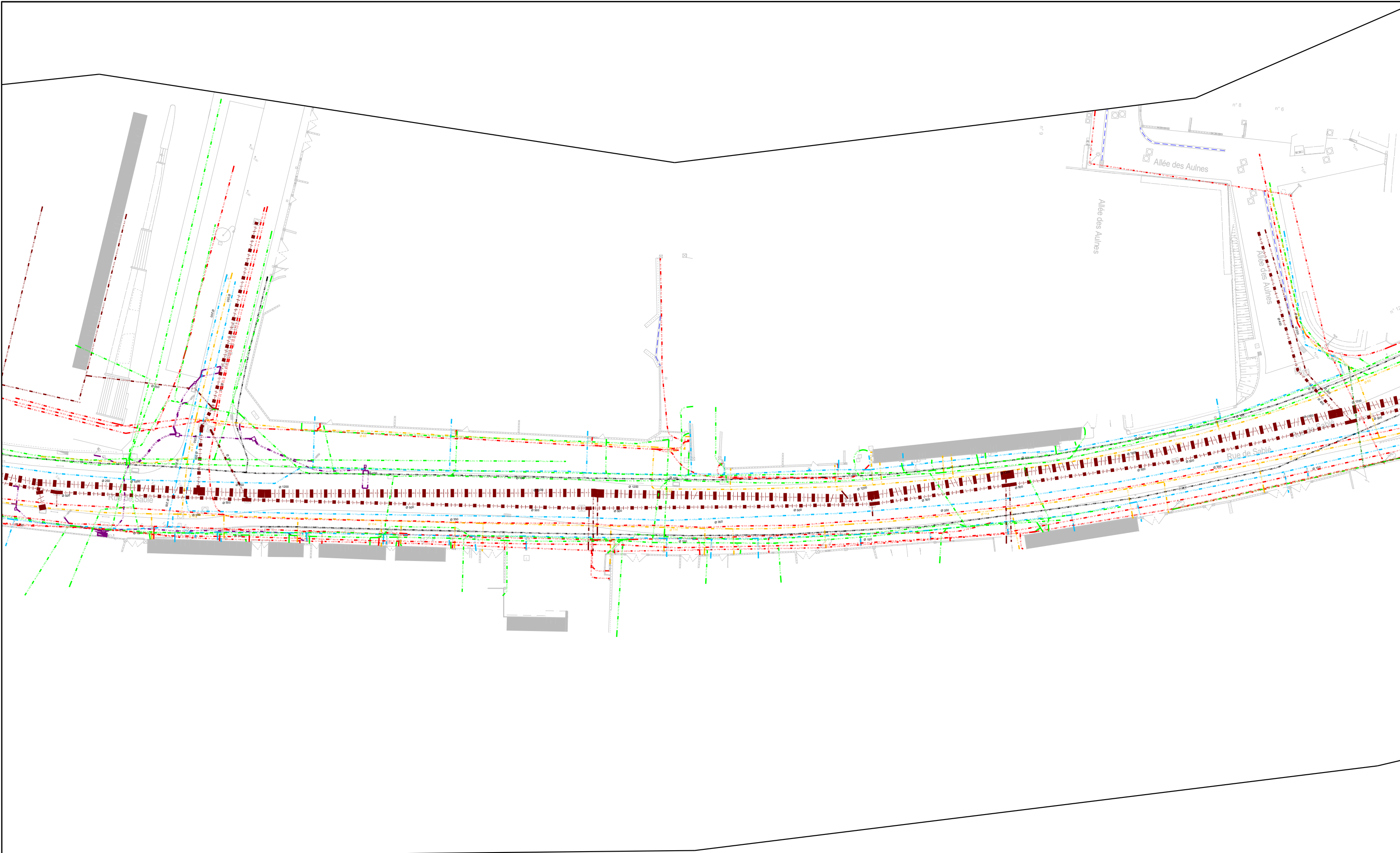
Rue de Sablé
 Le Clos



P01-10
 C4



Auteur : GN	Date création : 14/06/2022	Maj :	Ech : 1/500	Indice : A	Fichier : SEQUENCE01B
-------------	----------------------------	-------	-------------	------------	-----------------------

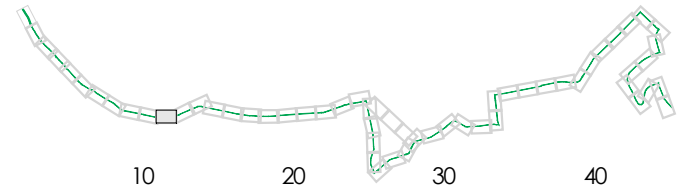


AVANT-PROJET
RÉALISATION DE TROIS CHRONOLIGNES
DE LE MANS MÉTROPOLE

LE MANS (72)
SEQUENCE 01

Plan des réseaux existants

Rue de Sablé

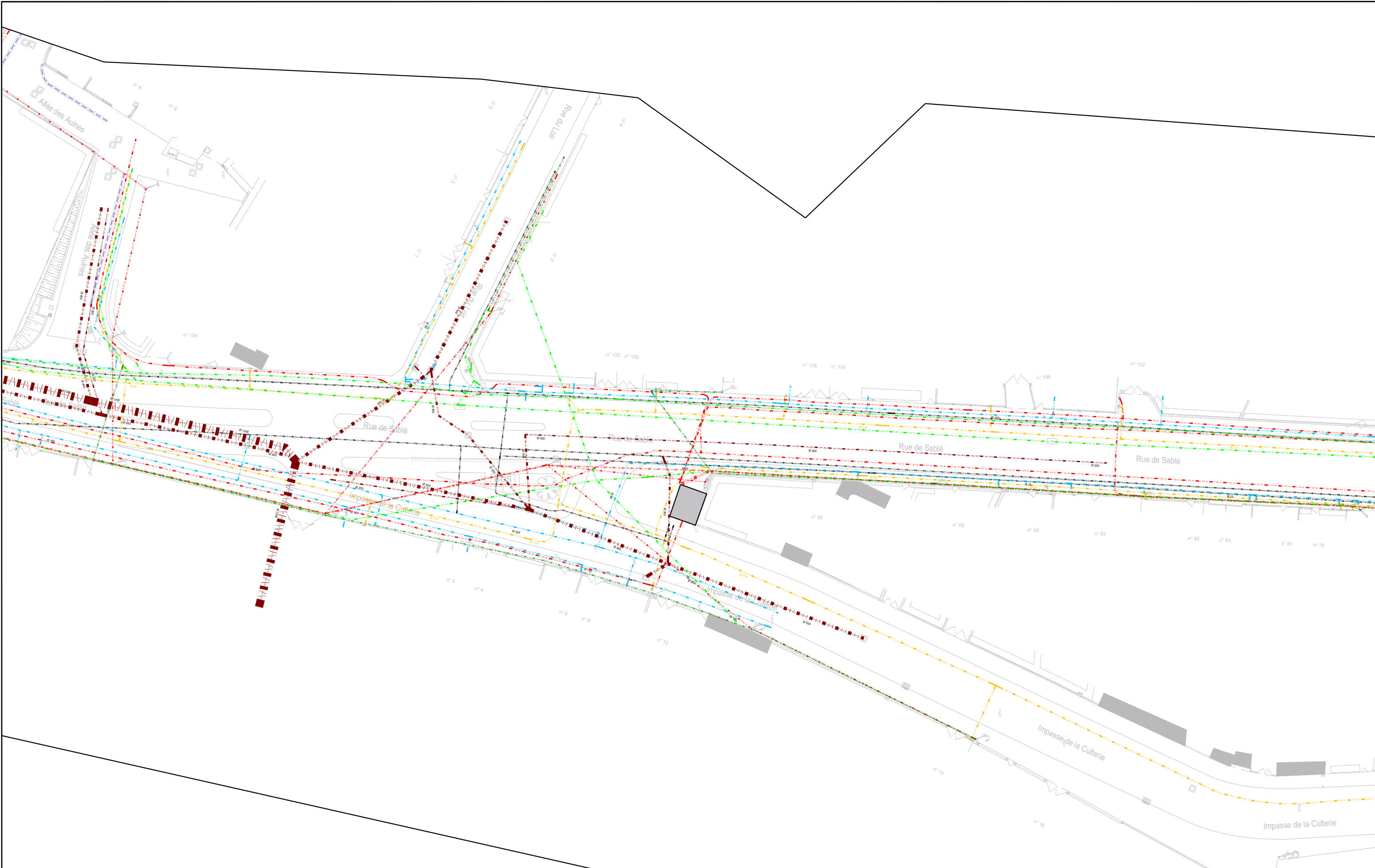


P01-11
C4



Auteur : GN	Date création : 14/06/2022	Maj :	Ech : 1/500	Indice : A	Fichier : SEQUENCE01B
-------------	----------------------------	-------	-------------	------------	-----------------------





AVANT-PROJET
RÉALISATION DE TROIS CHRONOLIGNES
DE LE MANS MÉTROPOLE

LE MANS (72)
SEQUENCE 01

Plan des réseaux existants

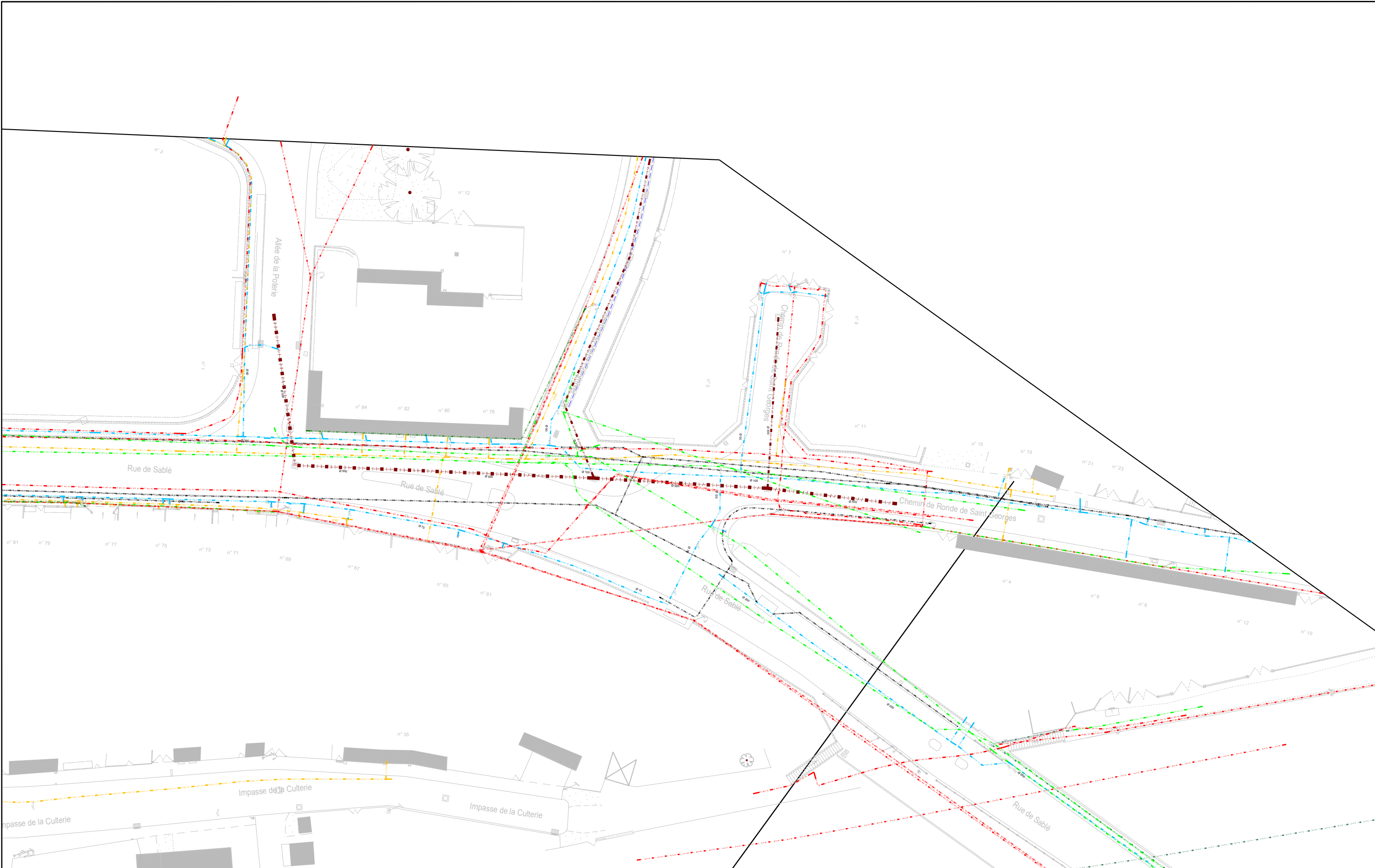
Rue de Sablé
Rue du Loir

P01-12
C4



Auteur : GN	Date création : 14/06/2022	Maj :	Ech : 1/500	Indice : A	Fichier : SEQUENCE01B
-------------	----------------------------	-------	-------------	------------	-----------------------





AVANT-PROJET
RÉALISATION DE TROIS CHRONOLIGNES
DE LE MANS MÉTROPOLE

LE MANS (72)
SEQUENCE 01

Plan des réseaux existants


Rue de Sablé
Vieux Colombier

P01-13
C4



Auteur : GN	Date création : 14/06/2022	Maj :	Ech : 1/500	Indice : A	Fichier : SEQUENCE01B
-------------	----------------------------	-------	-------------	------------	-----------------------



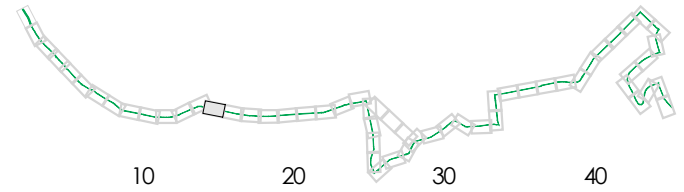


AVANT-PROJET
 RÉALISATION DE TROIS CHRONOLIGNES
 DE LE MANS MÉTROPOLE

LE MANS (72)
SEQUENCE 01

Plan des réseaux existants

Rue de Sablé

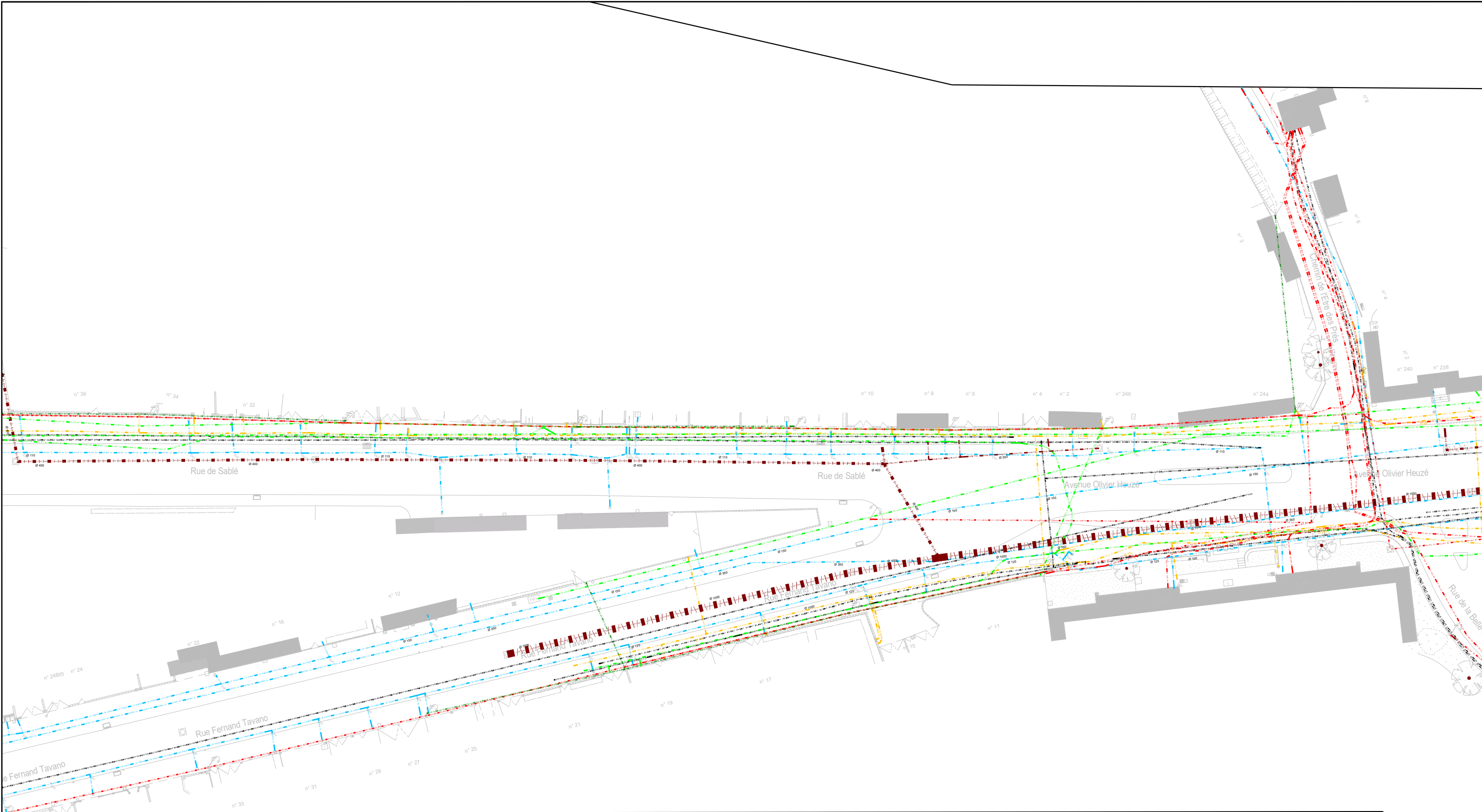


P01-14
 C4



Auteur : GN	Date création : 14/06/2022	Maj :	Ech : 1/500	Indice : A	Fichier : SEQUENCE01B
-------------	----------------------------	-------	-------------	------------	-----------------------



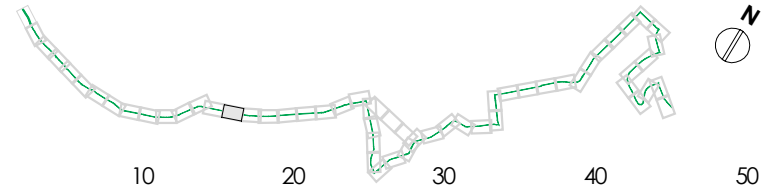


AVANT-PROJET
 RÉALISATION DE TROIS CHRONOLIGNES
 DE LE MANS MÉTROPOLE

LE MANS (72)
SEQUENCE 01

Plan des réseaux existants

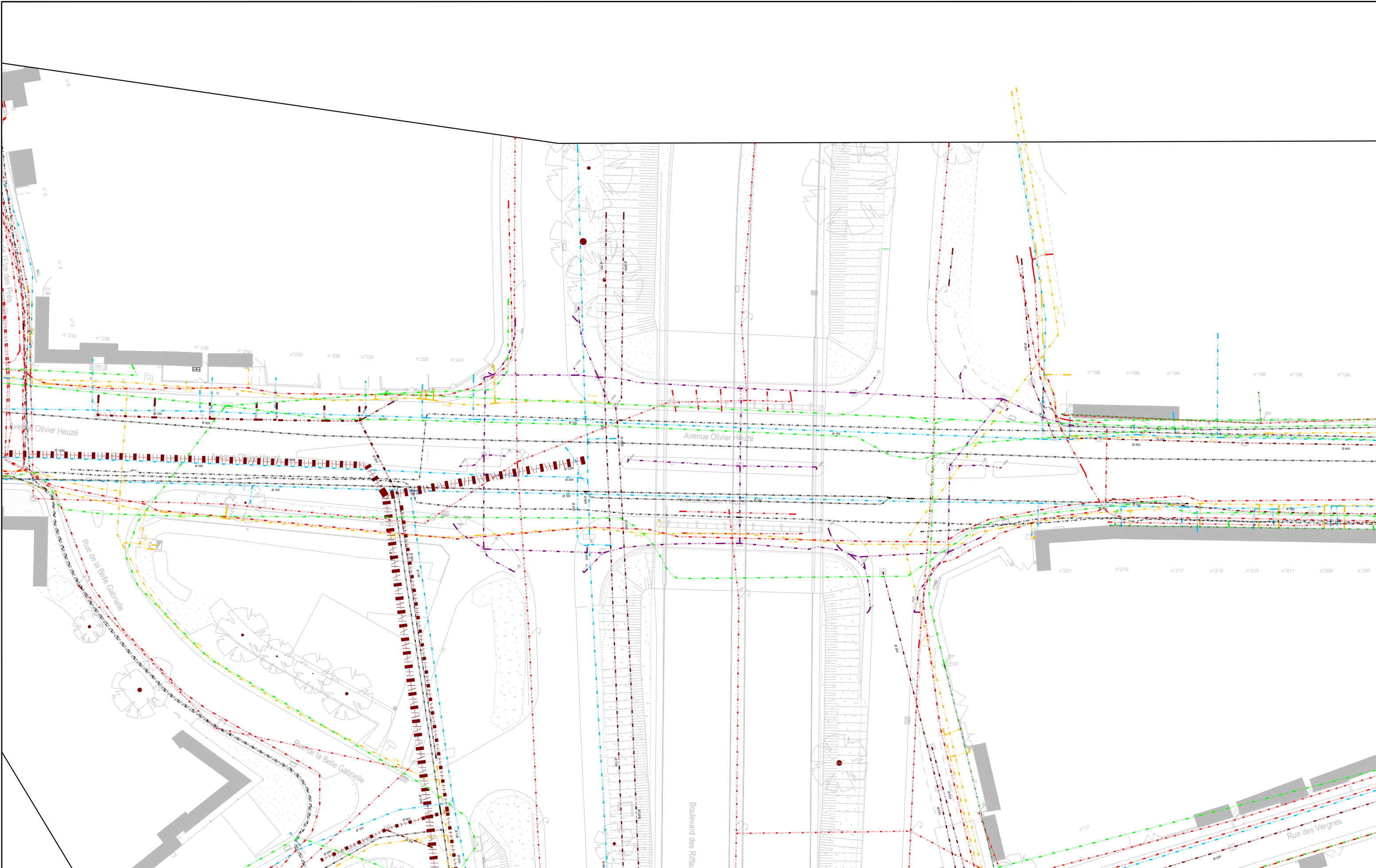
Rue de Sablé
 Fernand Tavano



P01-15
 C4



Auteur : GN	Date création : 14/06/2022	Maj :	Ech : 1/500	Indice : A	Fichier : SEQUENCE01B
-------------	----------------------------	-------	-------------	------------	-----------------------



AVANT-PROJET
 RÉALISATION DE TROIS CHRONOLIGNES
 DE LE MANS MÉTROPOLE

LE MANS (72)
SEQUENCE 01

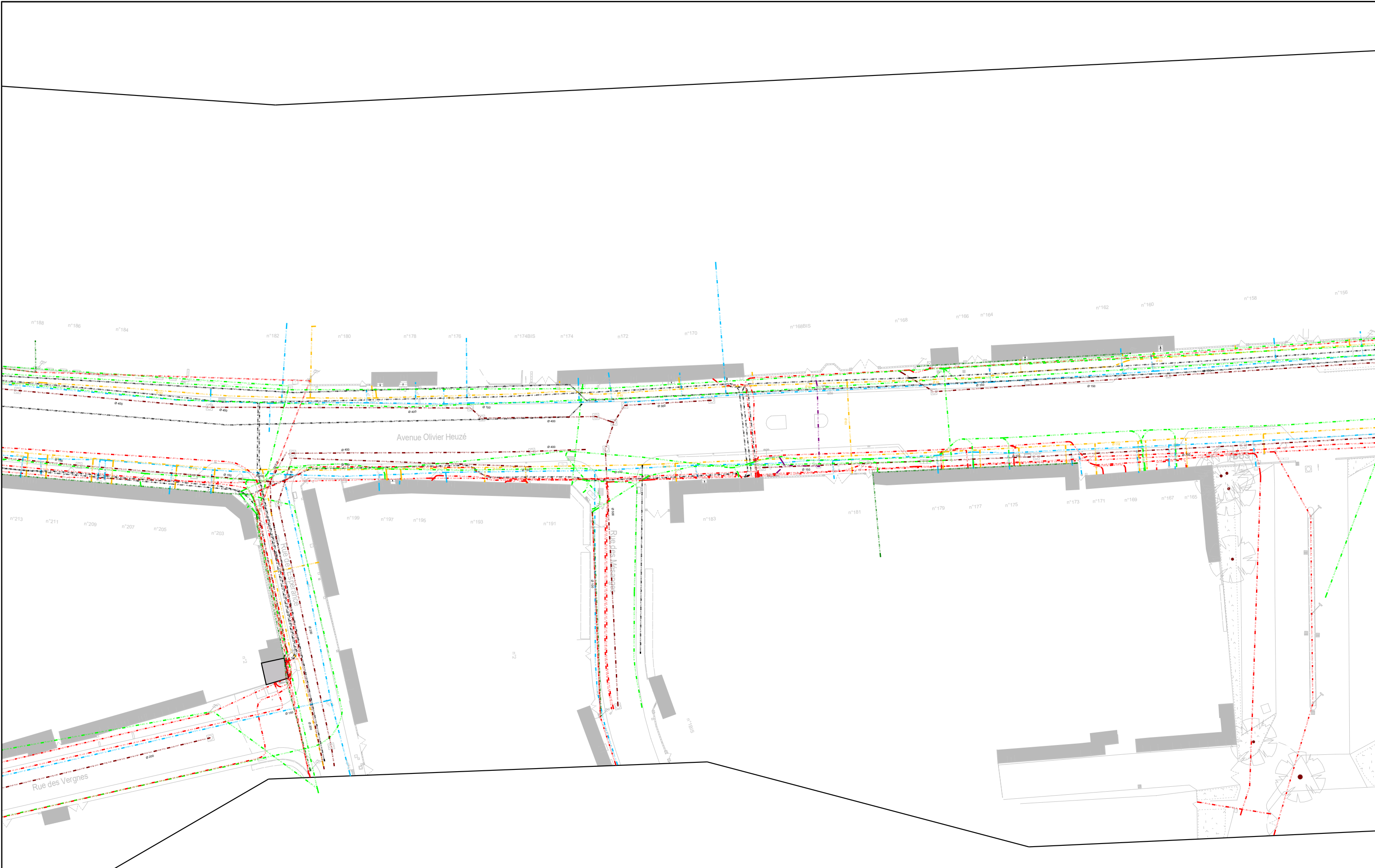
Plan des réseaux existants
 Avenue Olivier Heuzé

P01-16
 C4



Auteur : GN	Date création : 14/06/2022	Maj :	Ech : 1/500	Indice : A	Fichier : SEQUENCE01B
-------------	----------------------------	-------	-------------	------------	-----------------------





AVANT-PROJET
RÉALISATION DE TROIS CHRONOLIGNES
DE LE MANS MÉTROPOLE

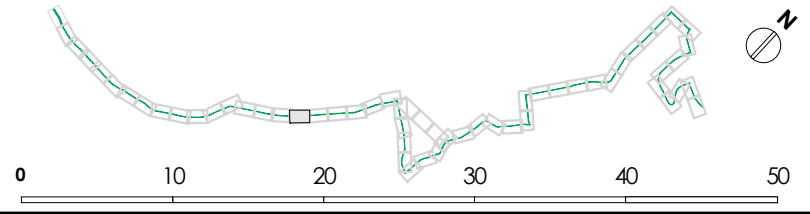
LE MANS (72)
SEQUENCE 01

Plan des réseaux existants

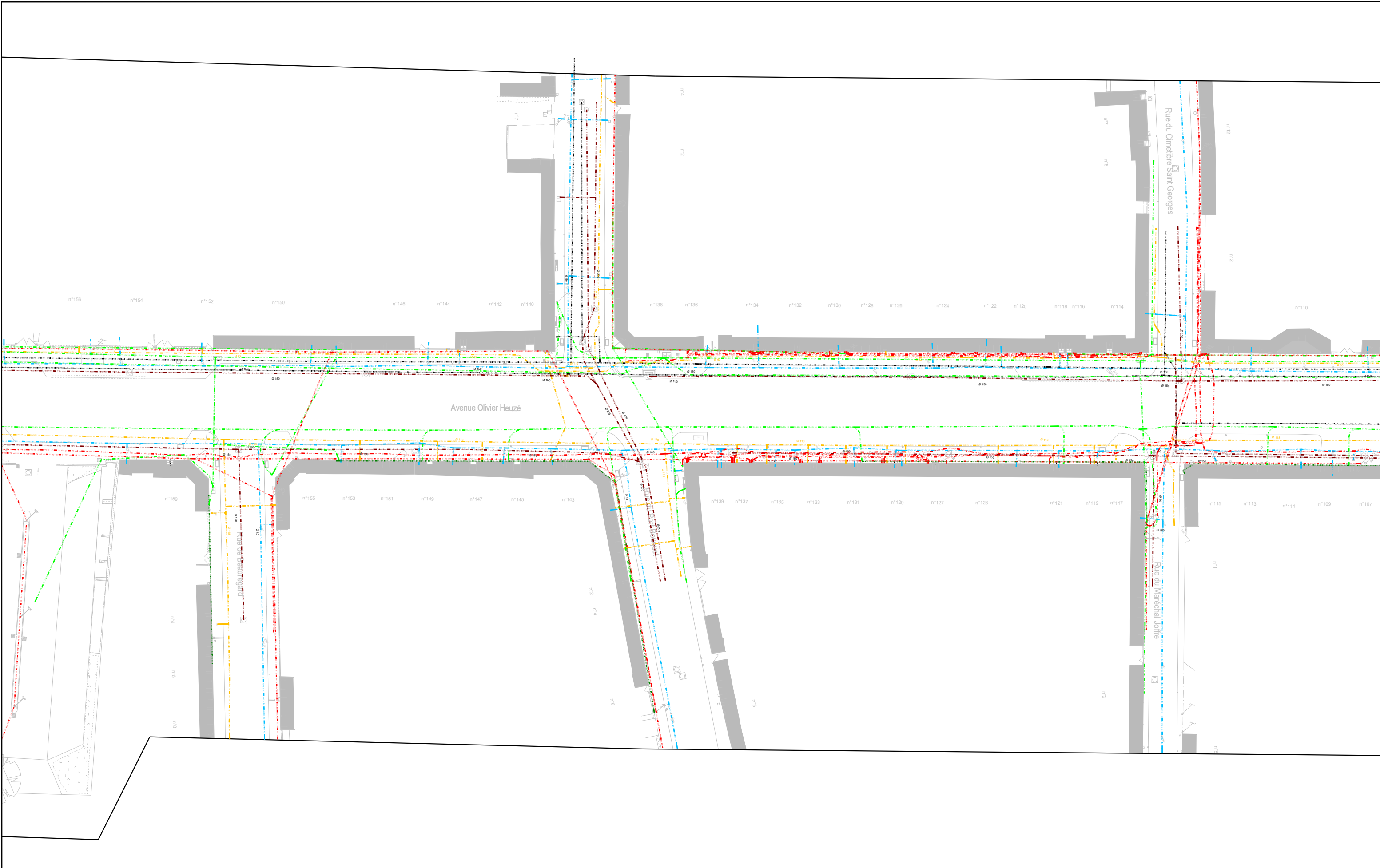
Avenue Olivier Heuzé
Pagès



P01-17
C4



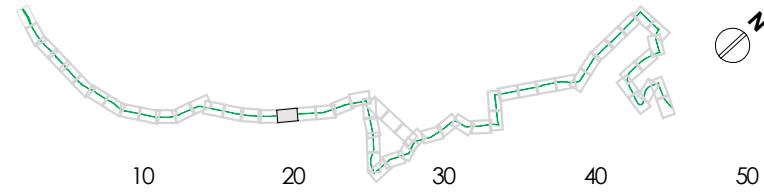
Auteur : GN	Date création : 14/06/2022	Maj :	Ech : 1/500	Indice : A	Fichier : SEQUENCE01B
-------------	----------------------------	-------	-------------	------------	-----------------------



AVANT-PROJET
RÉALISATION DE TROIS CHRONOLIGNES
DE LE MANS MÉTROPOLE

LE MANS (72)
SEQUENCE 01

Plan des réseaux existants
Avenue Olivier Heuzé

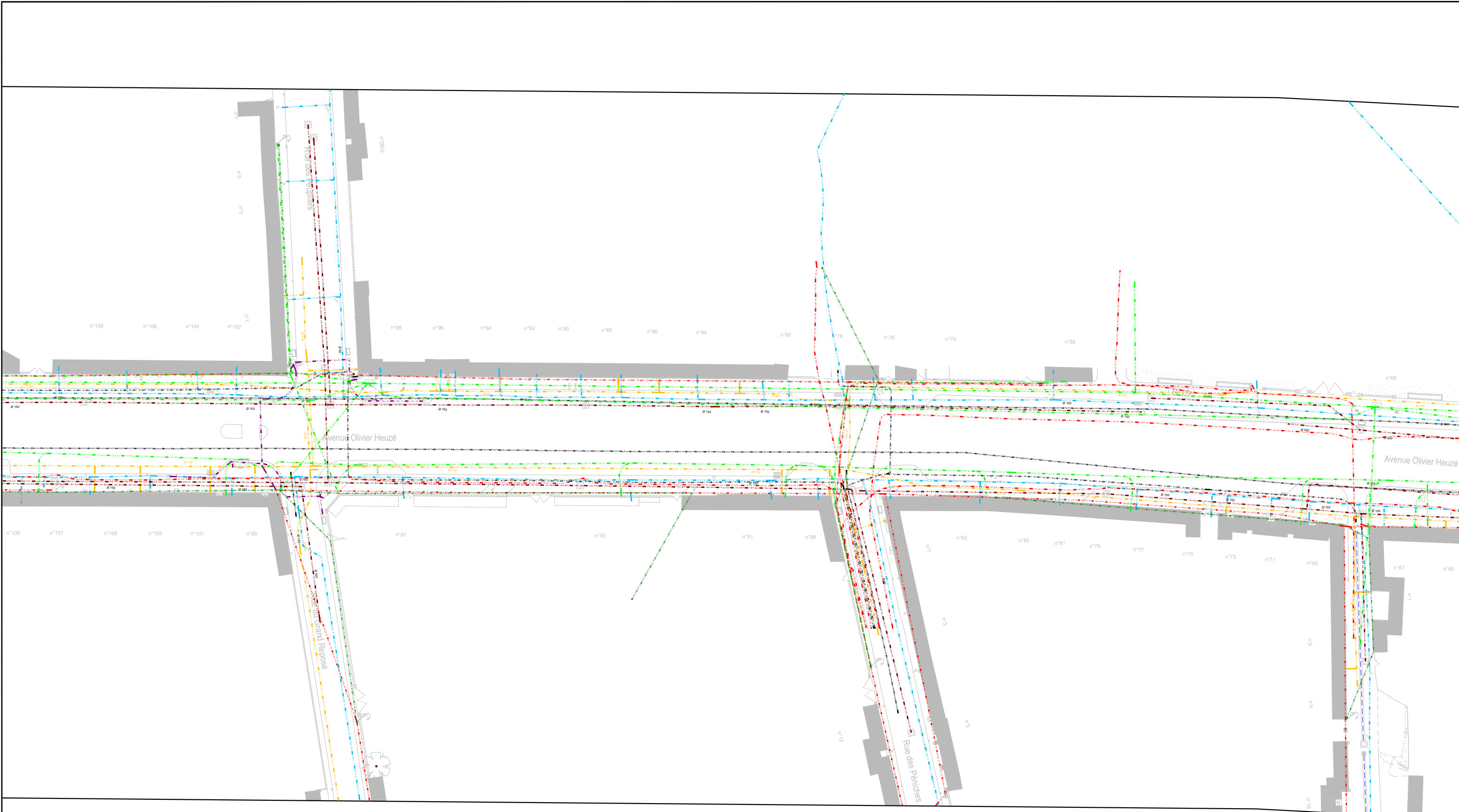


P01-18
C4



Auteur : GN	Date création : 14/06/2022	Maj :	Ech : 1/500	Indice : A	Fichier : SEQUENCE01B
-------------	----------------------------	-------	-------------	------------	-----------------------



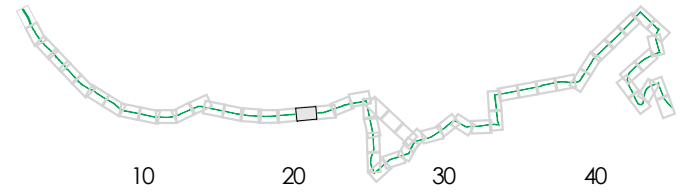


AVANT-PROJET
RÉALISATION DE TROIS CHRONOLIGNES
DE LE MANS MÉTROPOLE

LE MANS (72)
SEQUENCE 01

Plan des réseaux existants

Avenue Olivier Heuzé
Chaumard

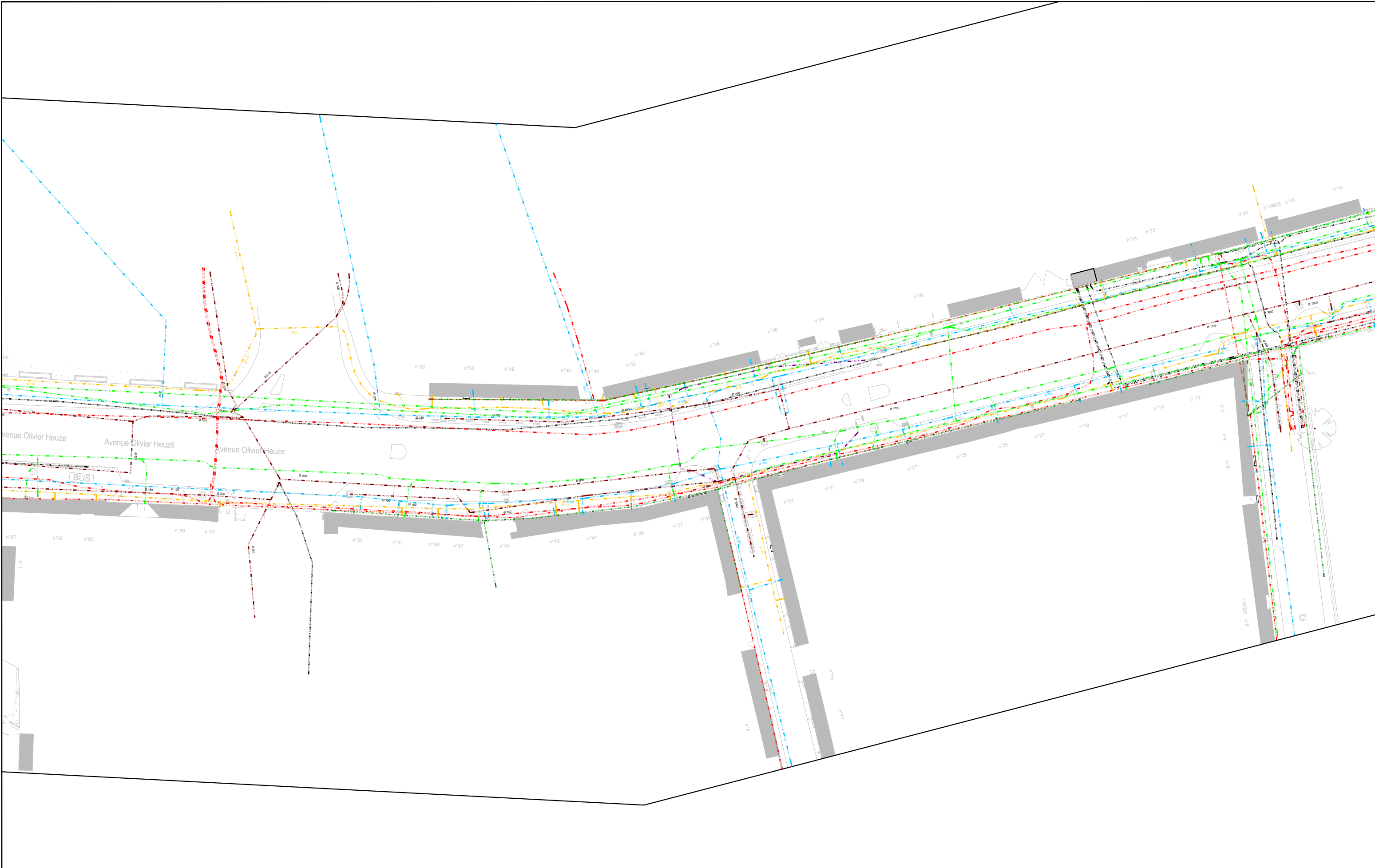


P01-19
C4



Auteur : GN	Date création : 14/06/2022	Maj :	Ech : 1/500	Indice : A	Fichier : SEQUENCE01B
-------------	----------------------------	-------	-------------	------------	-----------------------



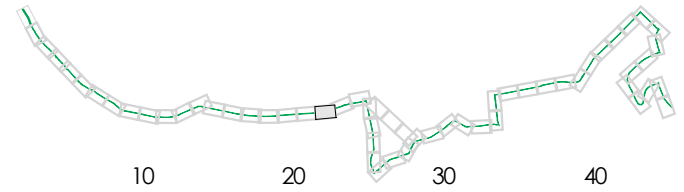


AVANT-PROJET
 RÉALISATION DE TROIS CHRONOLIGNES
 DE LE MANS MÉTROPOLE

LE MANS (72)
SEQUENCE 01

Plan des réseaux existants

Avenue Olivier Heuzé

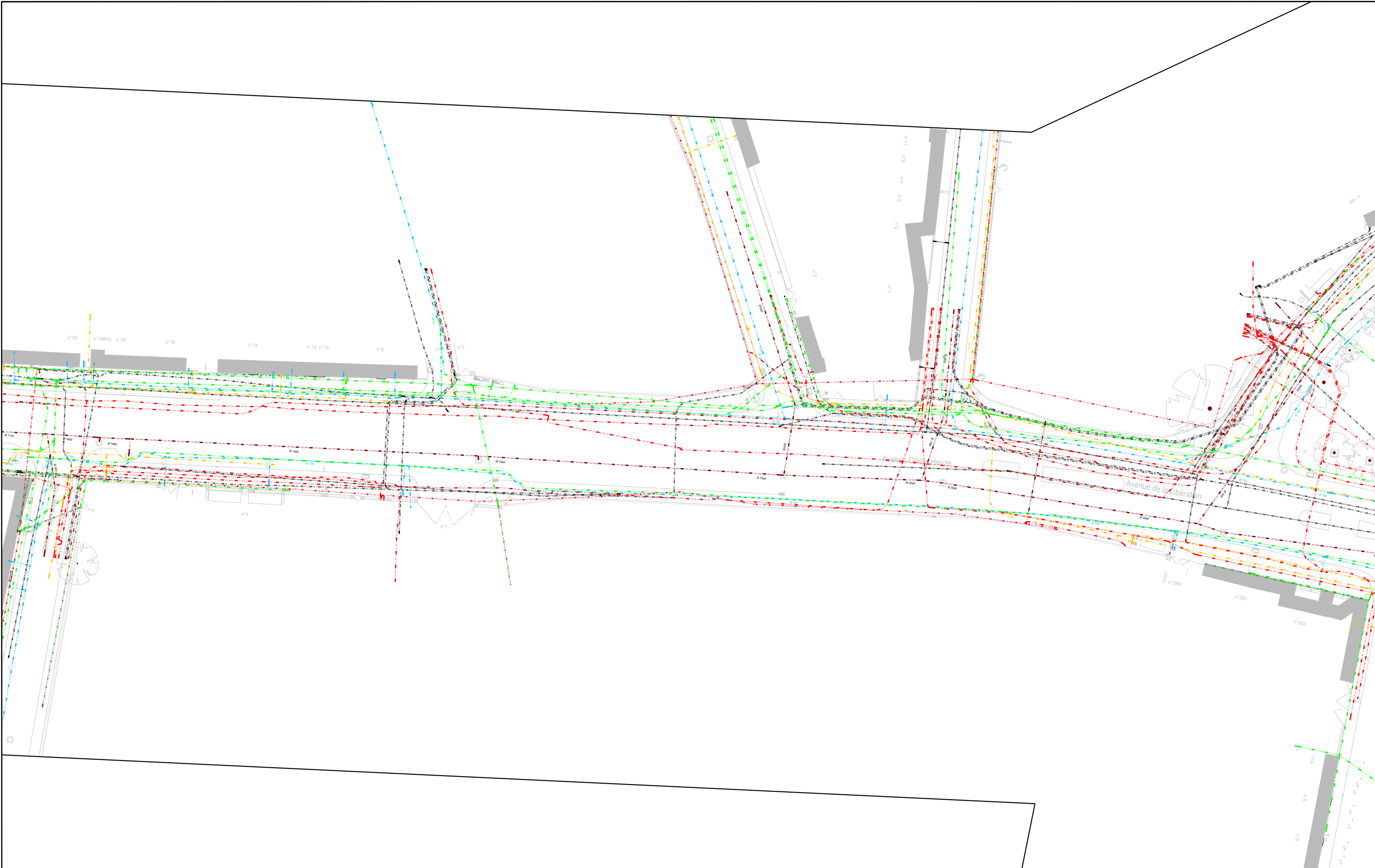


P01-20
 C4



Auteur : GN	Date création : 14/06/2022	Maj :	Ech : 1/500	Indice : A	Fichier : SEQUENCE01B
-------------	----------------------------	-------	-------------	------------	-----------------------





AVANT-PROJET
 RÉALISATION DE TROIS CHRONOLIGNES
 DE LE MANS MÉTROPOLE

LE MANS (72)
SEQUENCE 01

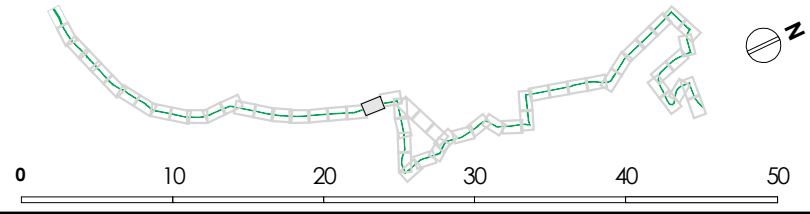
Plan des réseaux existants

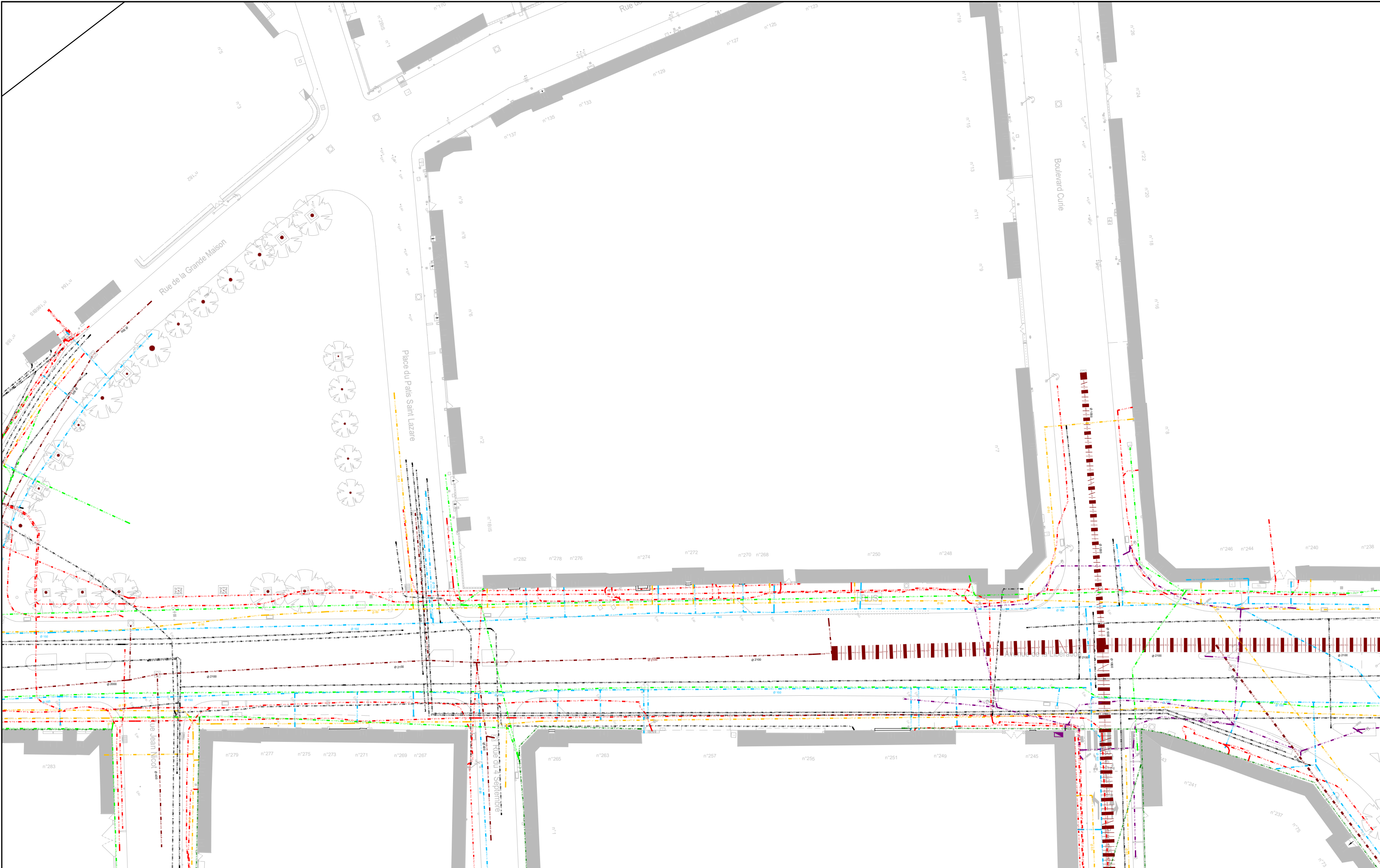
Avenue Olivier Heuzé

P01-21
 C4



Auteur : GN	Date création : 14/06/2022	Maj :	Ech : 1/500	Indice : A	Fichier : SEQUENCE01B
-------------	----------------------------	-------	-------------	------------	-----------------------





AVANT-PROJET
RÉALISATION DE TROIS CHRONOLIGNES
DE LE MANS MÉTROPOLE

LE MANS (72)
SEQUENCE 01

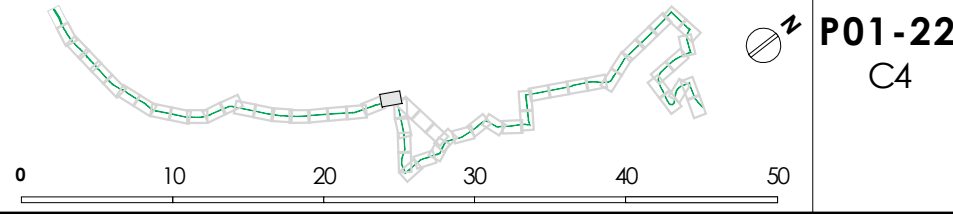
Plan des réseaux existants

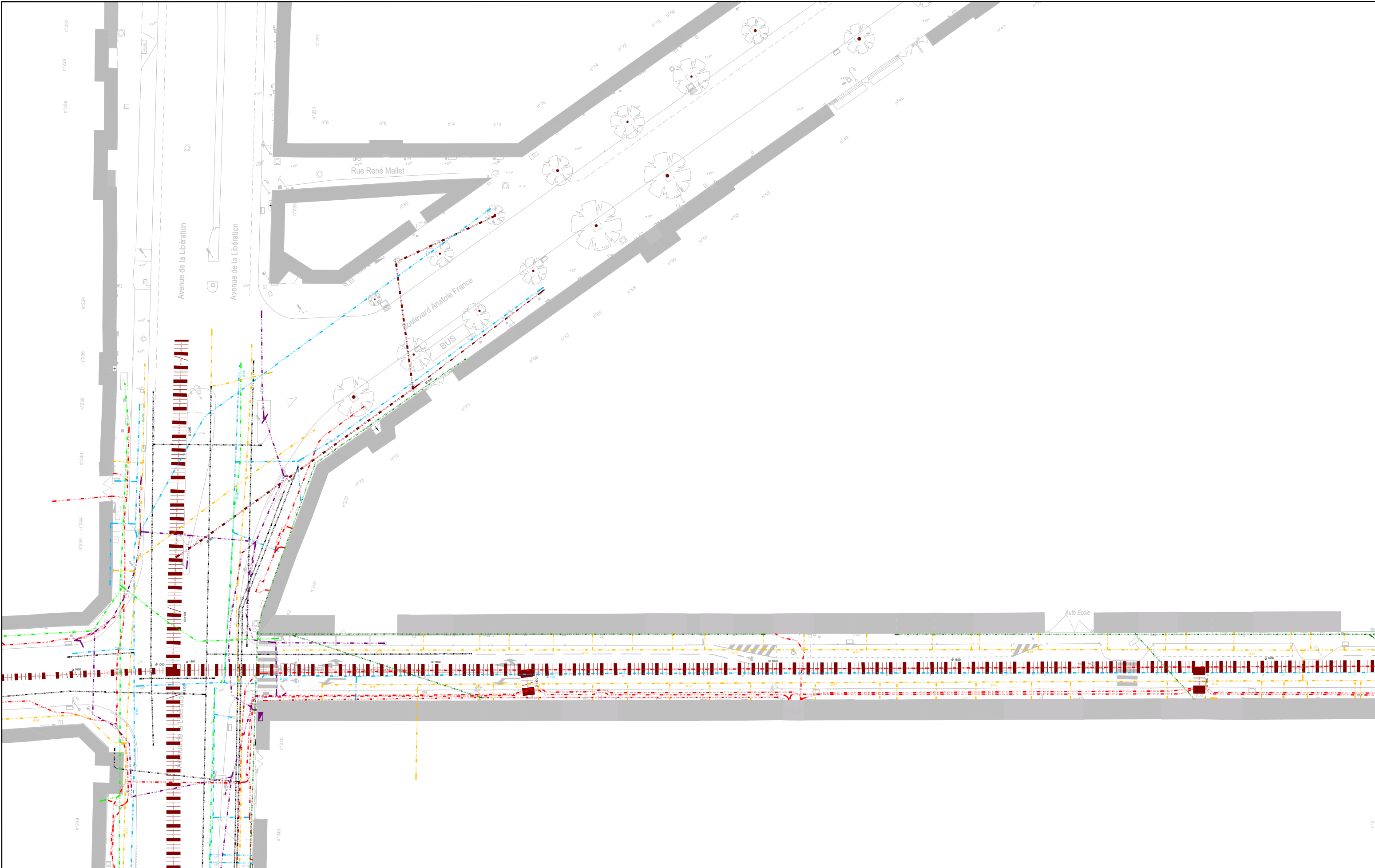
Avenue de la Libération
Saint-Lazare

P01-22
C4



Auteur : GN	Date création : 14/06/2022	Maj :	Ech : 1/500	Indice : A	Fichier : SEQUENCE01B
-------------	----------------------------	-------	-------------	------------	-----------------------



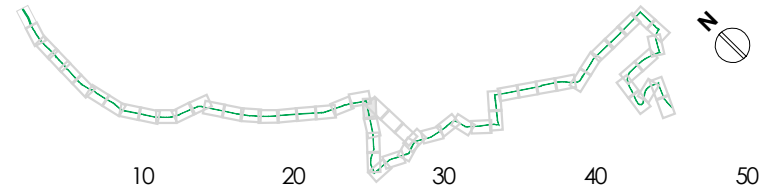


AVANT-PROJET
RÉALISATION DE TROIS CHRONOLIGNES
DE LE MANS MÉTROPOLE

LE MANS (72)
SEQUENCE 01

Plan des réseaux existants

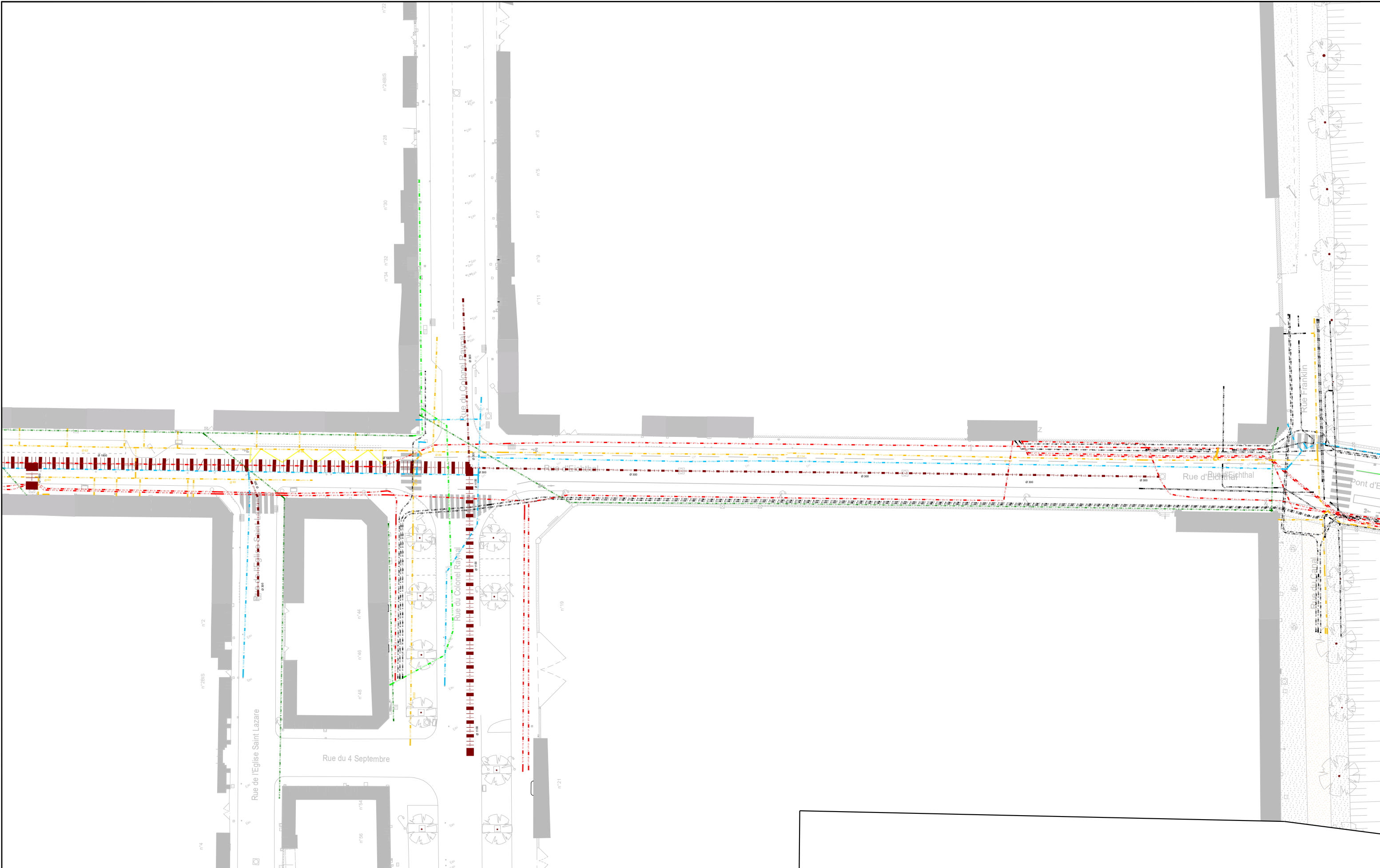
Rue d'Eichtal



P01-23
C4



Auteur : GN	Date création : 14/06/2022	Maj :	Ech : 1/500	Indice : A	Fichier : SEQUENCE01B
-------------	----------------------------	-------	-------------	------------	-----------------------

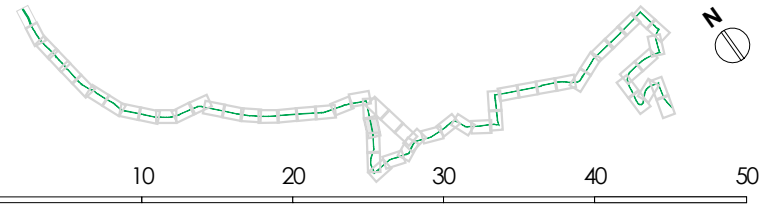


AVANT-PROJET
RÉALISATION DE TROIS CHRONOLIGNES
DE LE MANS MÉTROPOLE

LE MANS (72)
SEQUENCE 01

Plan des réseaux existants

Rue d'Eichthal
Colonel Raynal

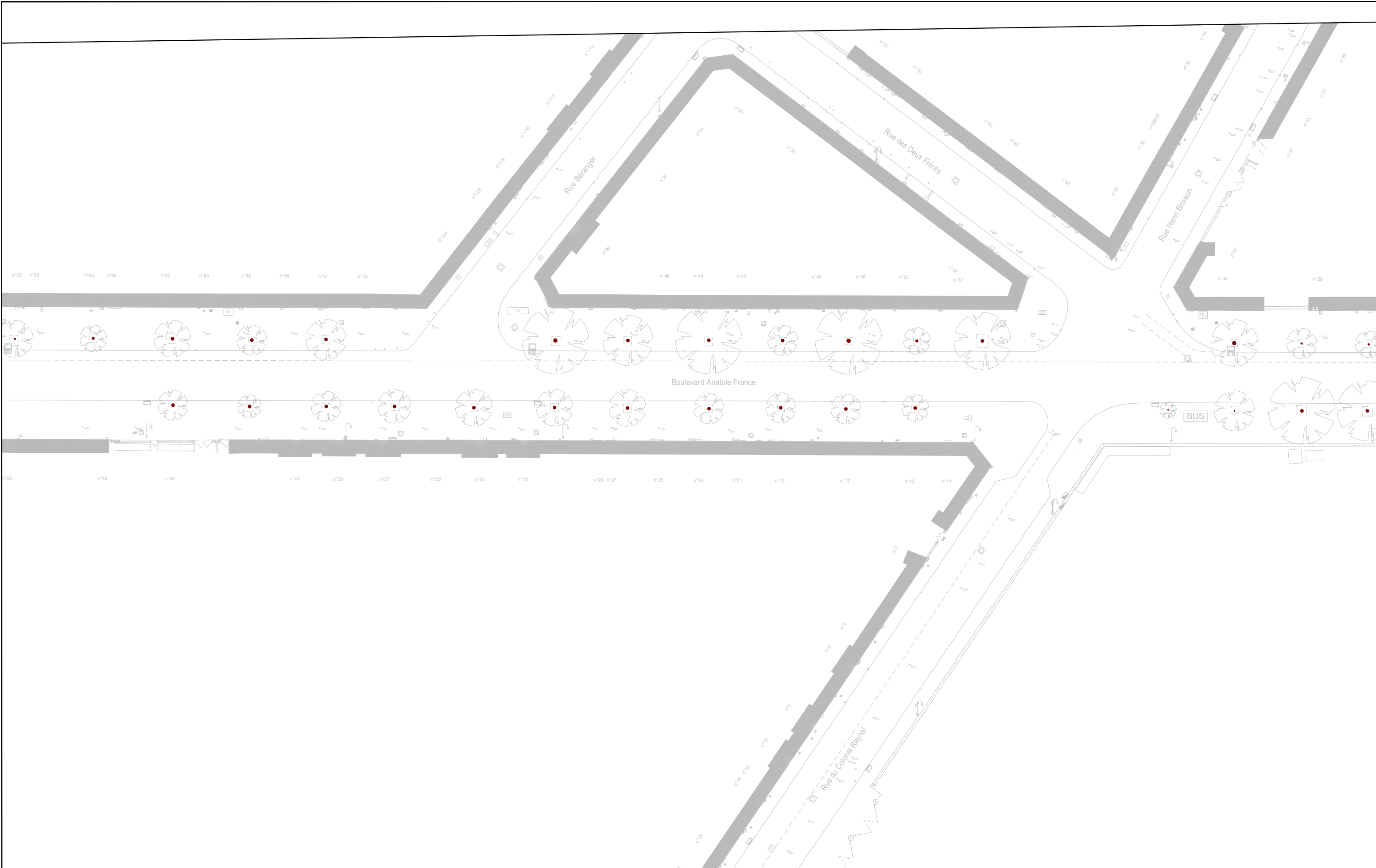


P01-24
C4



Auteur : GN	Date création : 14/06/2022	Mq :	Ech : 1/500	Indice : A	Fichier : SEQUENCE01B
-------------	----------------------------	------	-------------	------------	-----------------------

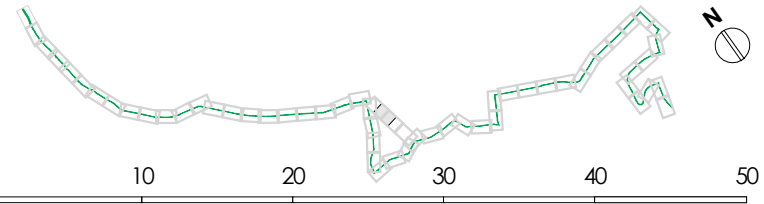




AVANT-PROJET
 RÉALISATION DE TROIS CHRONOLIGNES
 DE LE MANS MÉTROPOLE

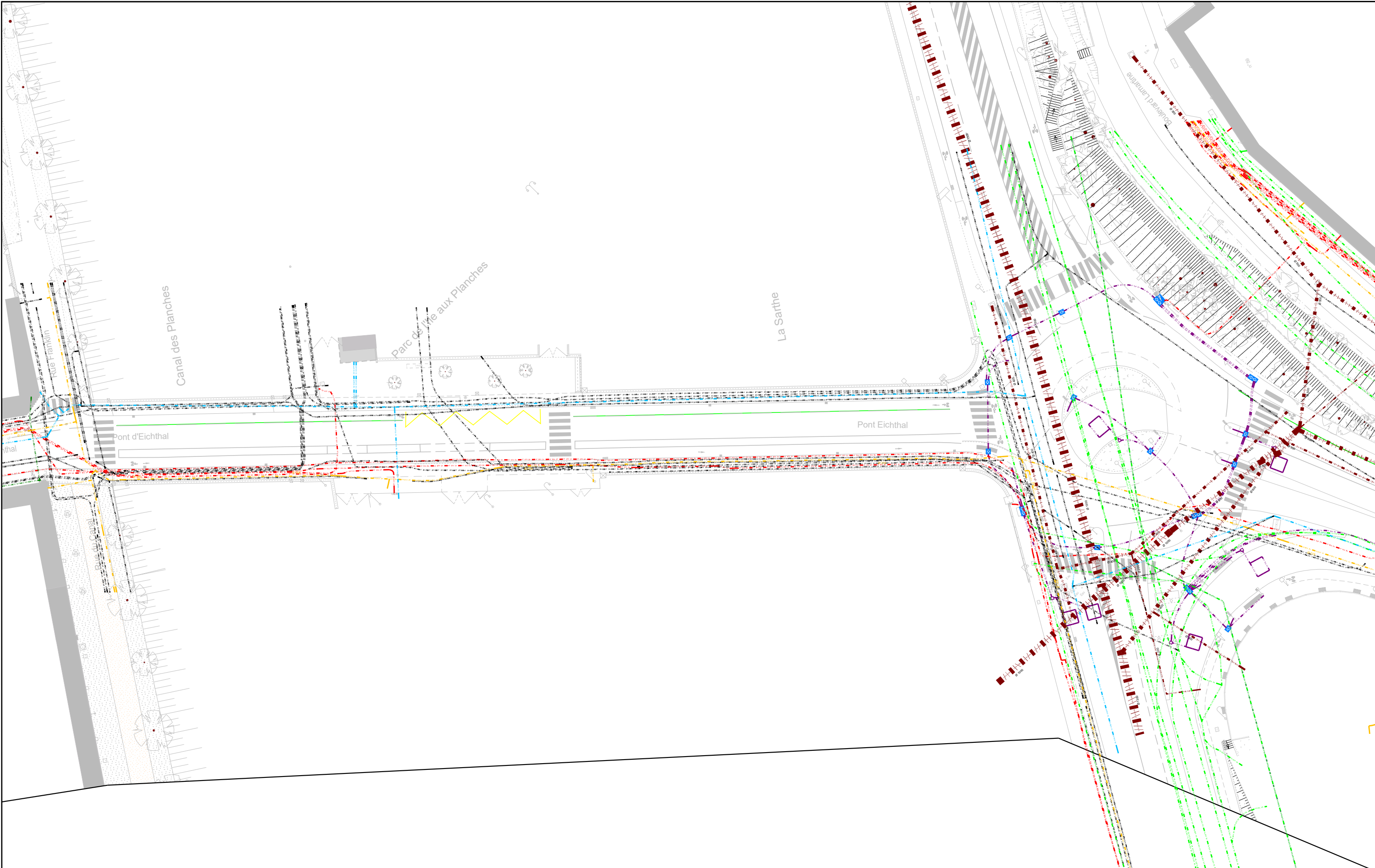
LE MANS (72)
SEQUENCE 01

Plan des réseaux existants
 Rue Anatole France



P01-24B
 C4

			Auteur : GN	Date création : 14/06/2022	Maj :	Ech : 1/500	Indice : A	Fichier : SEQUENCE01B
--	--	--	-------------	----------------------------	-------	-------------	------------	-----------------------



AVANT-PROJET
RÉALISATION DE TROIS CHRONOLIGNES
DE LE MANS MÉTROPOLE

LE MANS (72)
SEQUENCE 01

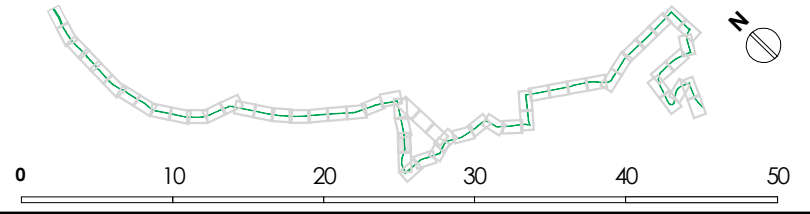
Plan des réseaux existants

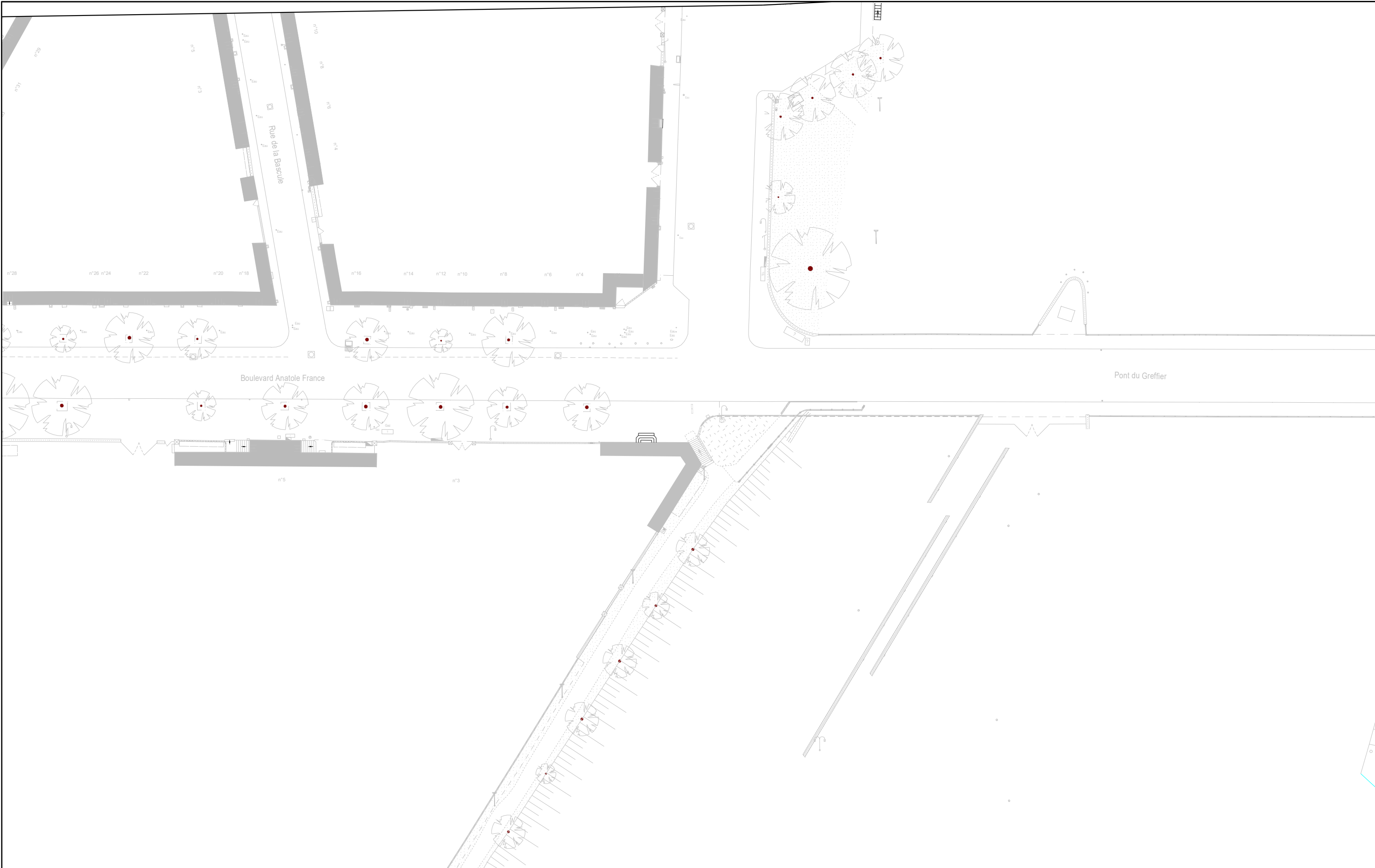
Pont d'Eichthal

P01-25
C4



Auteur : GN	Date création : 14/06/2022	Maj :	Ech : 1/500	Indice : A	Fichier : SEQUENCE01B
-------------	----------------------------	-------	-------------	------------	-----------------------



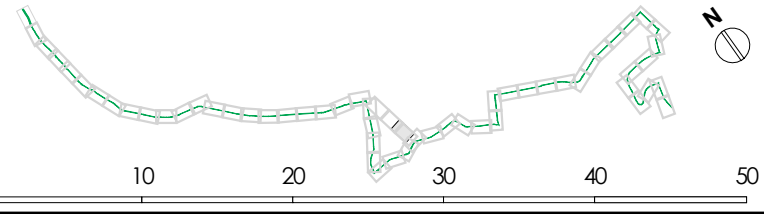


AVANT-PROJET
 RÉALISATION DE TROIS CHRONOLIGNES
 DE LE MANS MÉTROPOLE

LE MANS (72)
SEQUENCE 01

Plan des réseaux existants

Rue Anatole France

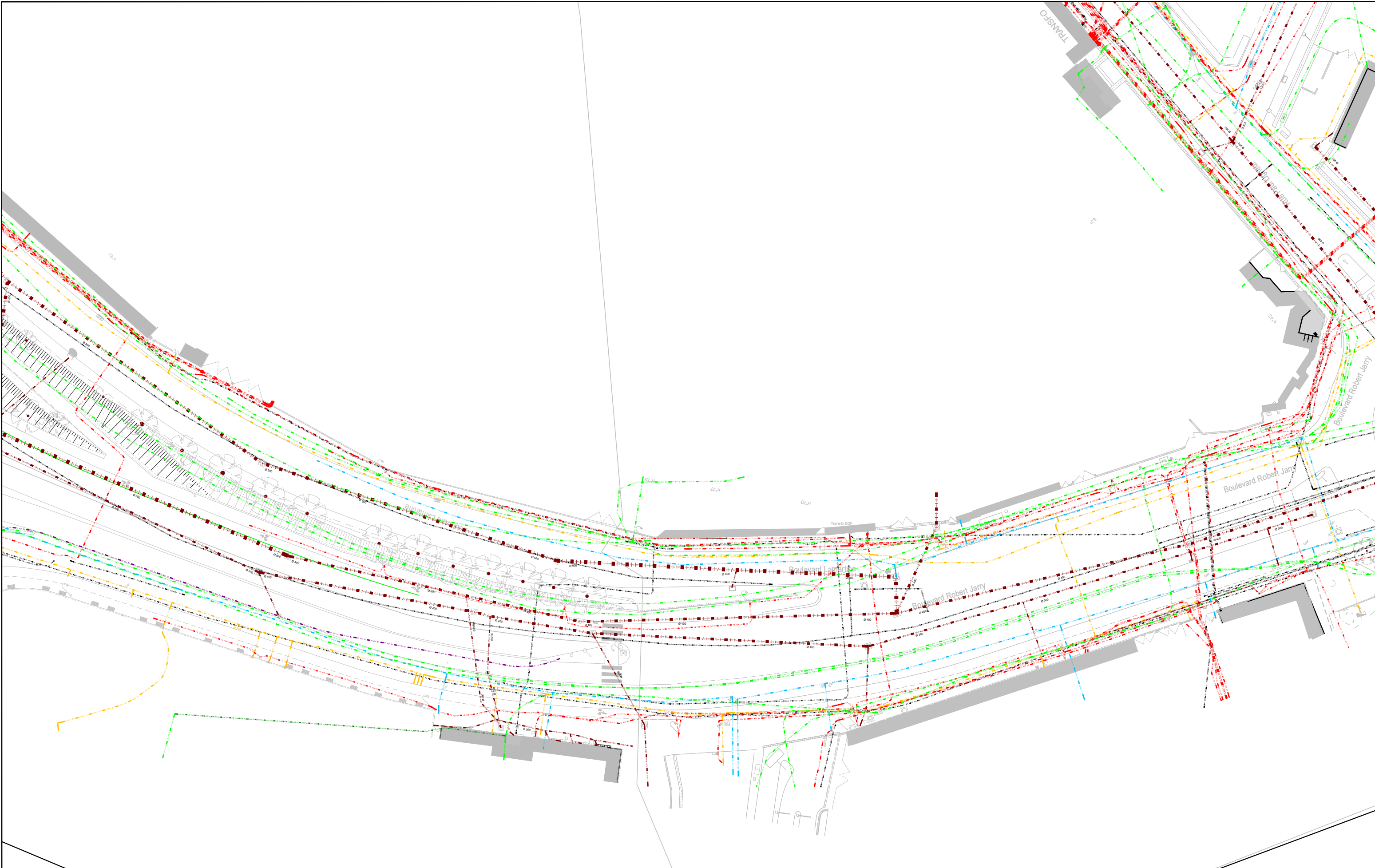


P01-25B
 C4



Auteur : GN	Date création : 14/06/2022	Maj :	Ech : 1/500	Indice : A	Fichier : SEQUENCE01B
-------------	----------------------------	-------	-------------	------------	-----------------------



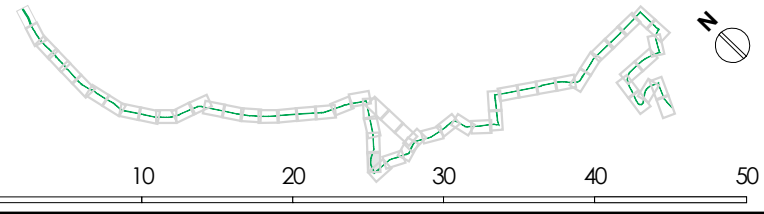


AVANT-PROJET
 RÉALISATION DE TROIS CHRONOLIGNES
 DE LE MANS MÉTROPOLE

LE MANS (72)
SEQUENCE 01

Plan des réseaux existants

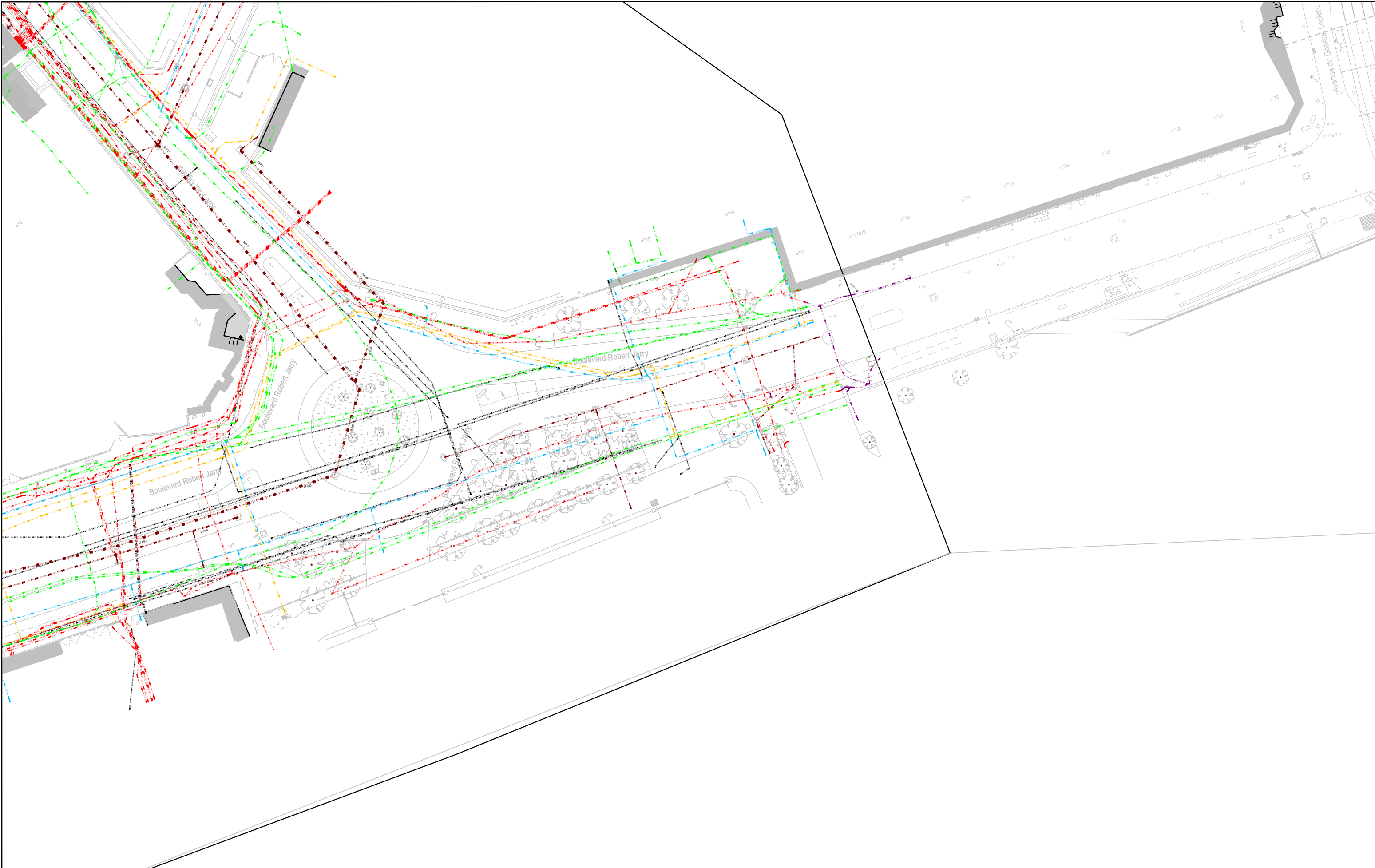
Boulevard Robert Jarry



P01-26
 C4



Auteur : GN	Date création : 14/06/2022	Maj :	Ech : 1/500	Indice : A	Fichier : SEQUENCE01B
-------------	----------------------------	-------	-------------	------------	-----------------------

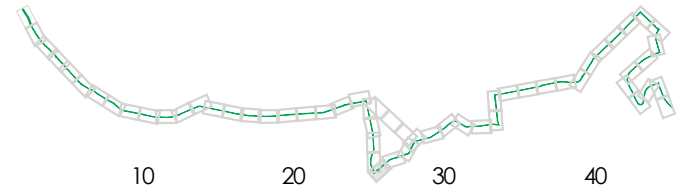


AVANT-PROJET
 RÉALISATION DE TROIS CHRONOLIGNES
 DE LE MANS MÉTROPOLE

LE MANS (72)
SEQUENCE 01

Plan des réseaux existants

Rue Paul Ligneul



P01-27
 C4



Auteur : GN	Date création : 14/06/2022	Maj :	Ech : 1/500	Indice : A	Fichier : SEQUENCE01B
-------------	----------------------------	-------	-------------	------------	-----------------------





AVANT-PROJET
RÉALISATION DE TROIS CHRONOLIGNES
DE LE MANS MÉTROPOLE

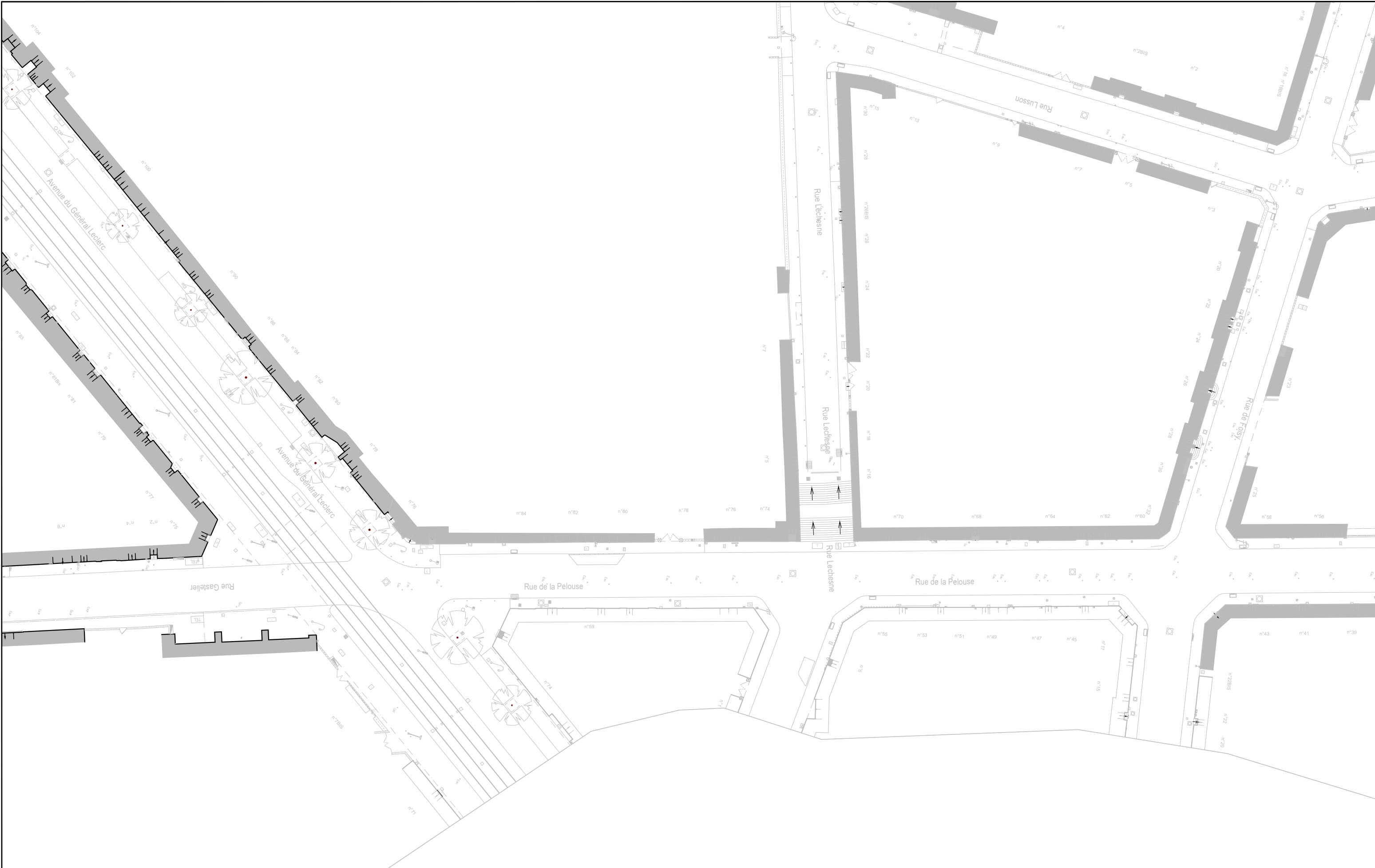
LE MANS (72)
SEQUENCE 01

Plan des réseaux existants
Rue Paul Ligneul

P01-28
C4

			Auteur : GN	Date création : 14/06/2022	Maj :	Ech : 1/500	Indice : A	Fichier : SEQUENCE01B
--	--	--	-------------	----------------------------	-------	-------------	------------	-----------------------





AVANT-PROJET
 RÉALISATION DE TROIS CHRONOLIGNES
 DE LE MANS MÉTROPOLE

LE MANS (72)
SEQUENCE 01

Plan des réseaux existants

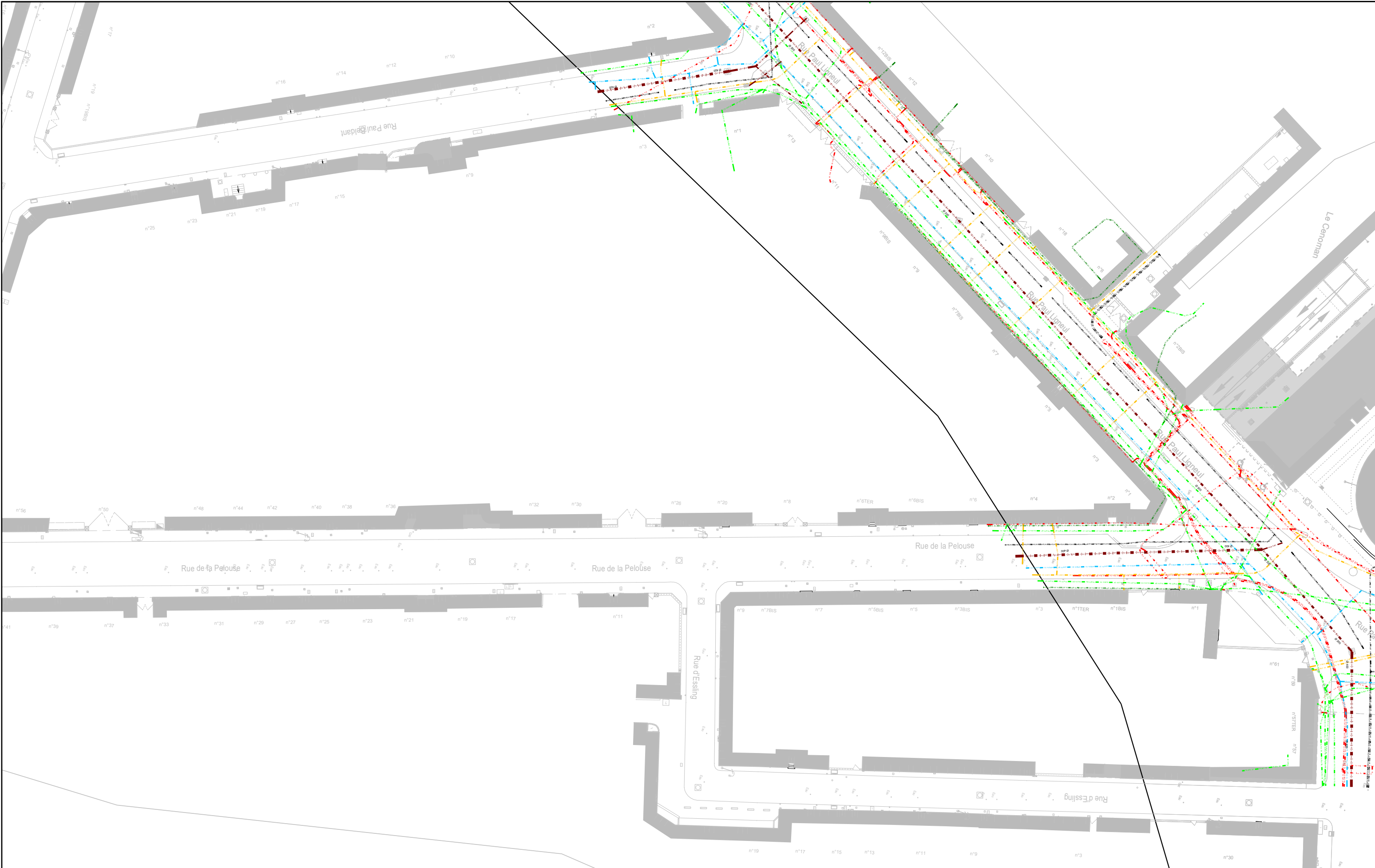
Rue Paul Ligneul



P01-29
 C4



Auteur : GN	Date création : 14/06/2022	Maj :	Ech : 1/500	Indice : A	Fichier : SEQUENCE01B
-------------	----------------------------	-------	-------------	------------	-----------------------



AVANT-PROJET
RÉALISATION DE TROIS CHRONOLIGNES
DE LE MANS MÉTROPOLE

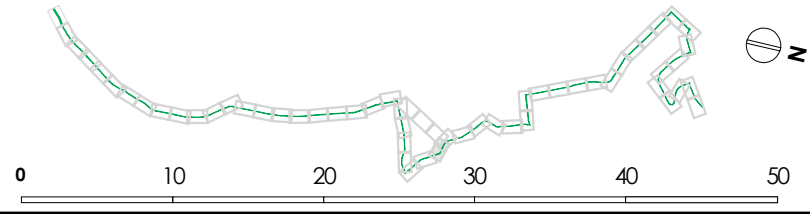
LE MANS (72)
SEQUENCE 01

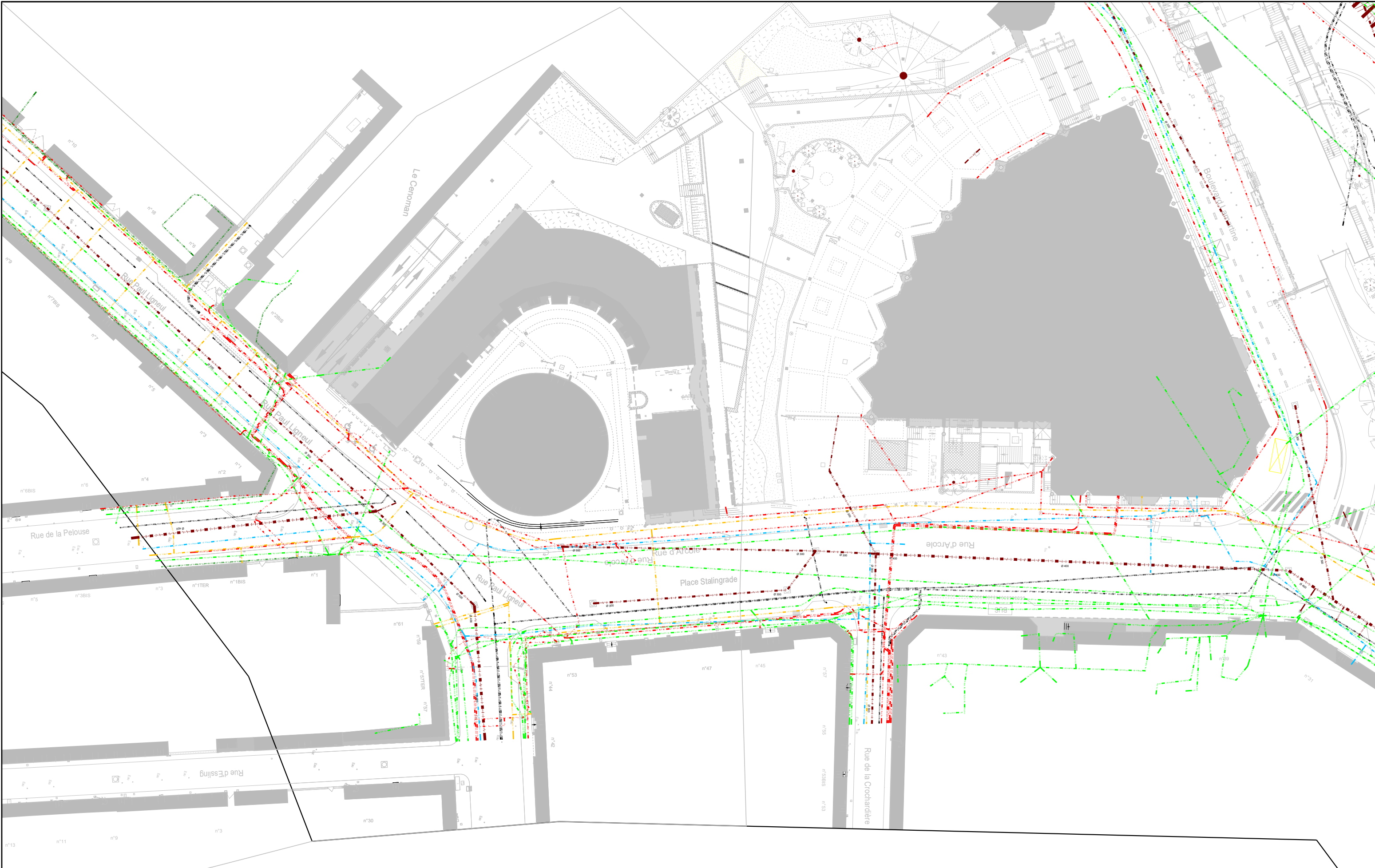
Plan des réseaux existants
Rue Paul Ligneul

P01-30
C4



Auteur : GN	Date création : 14/06/2022	Maj :	Ech : 1/500	Indice : A	Fichier : SEQUENCE01B
-------------	----------------------------	-------	-------------	------------	-----------------------





AVANT-PROJET
RÉALISATION DE TROIS CHRONOLIGNES
DE LE MANS MÉTROPOLE

LE MANS (72)
SEQUENCE 01

Plan des réseaux existants

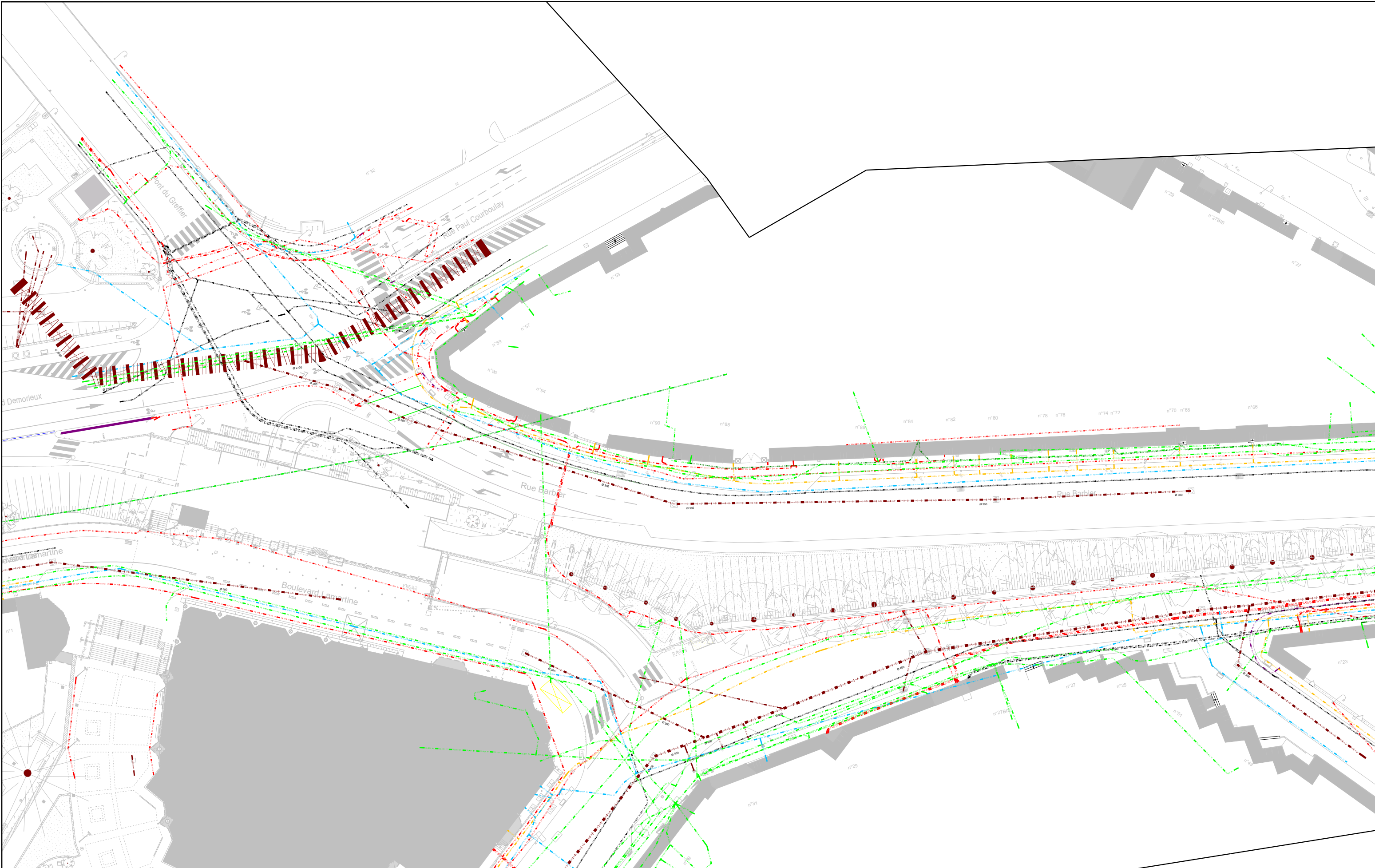
Rue Barbier

z P01-31
C4



Auteur : GN	Date création : 14/06/2022	Maj :	Ech : 1/500	Indice : A	Fichier : SEQUENCE01B
-------------	----------------------------	-------	-------------	------------	-----------------------





AVANT-PROJET
 RÉALISATION DE TROIS CHRONOLIGNES
 DE LE MANS MÉTROPOLE

LE MANS (72)
SEQUENCE 01

Plan des réseaux existants

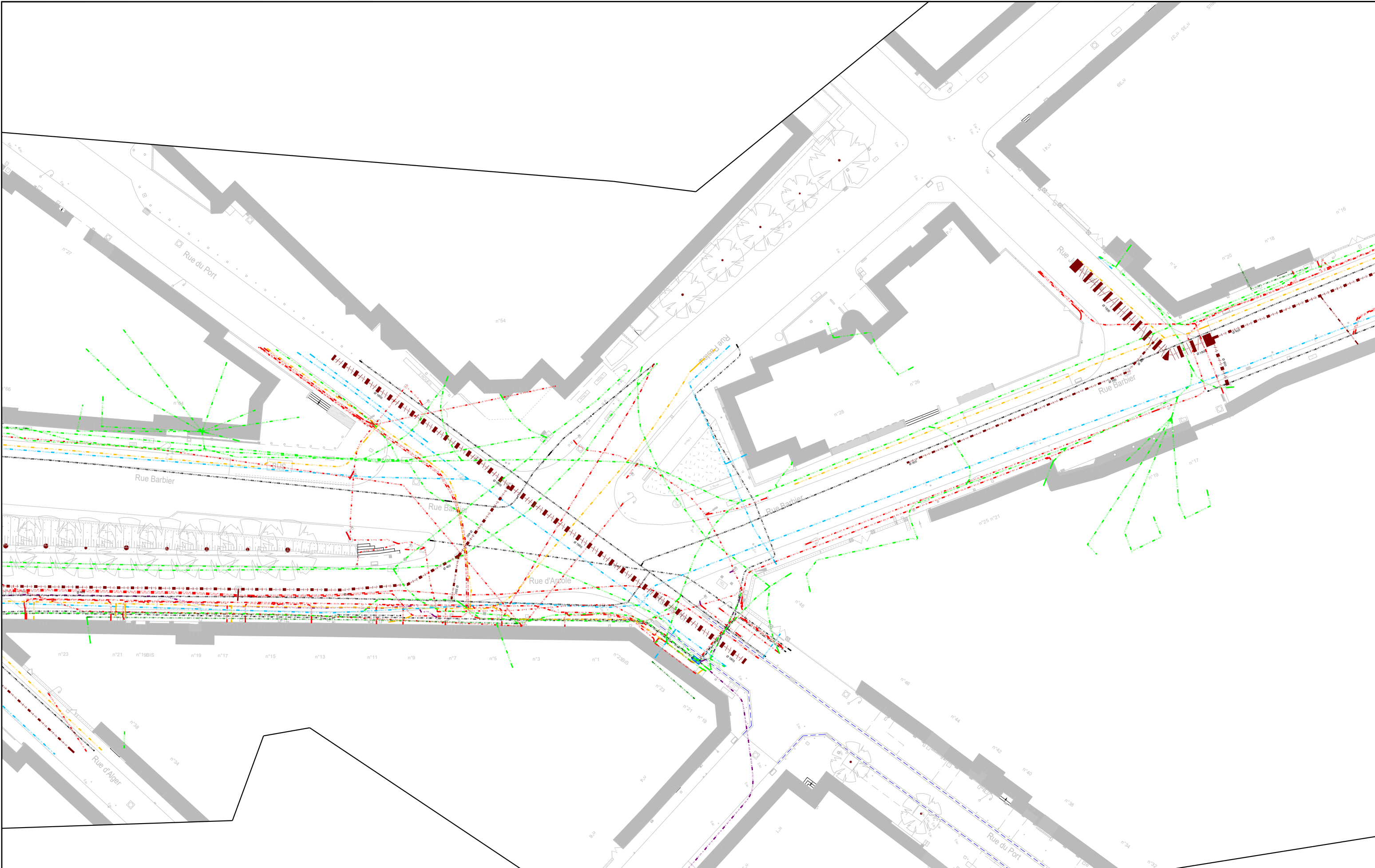
Rue Barbier

z P01-32
 C4



Auteur : GN	Date création : 14/06/2022	Maj :	Ech : 1/500	Indice : A	Fichier : SEQUENCE01B
-------------	----------------------------	-------	-------------	------------	-----------------------





AVANT-PROJET
RÉALISATION DE TROIS CHRONOLIGNES
DE LE MANS MÉTROPOLE

LE MANS (72)
SEQUENCE 01

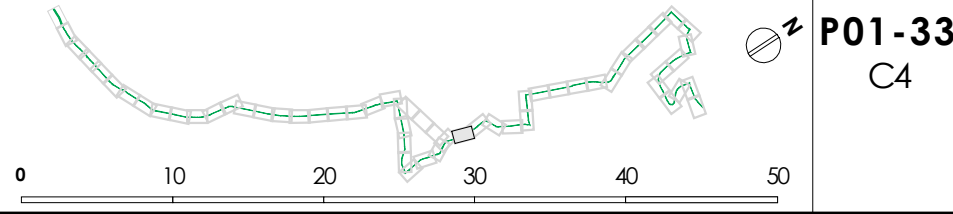
Plan des réseaux existants

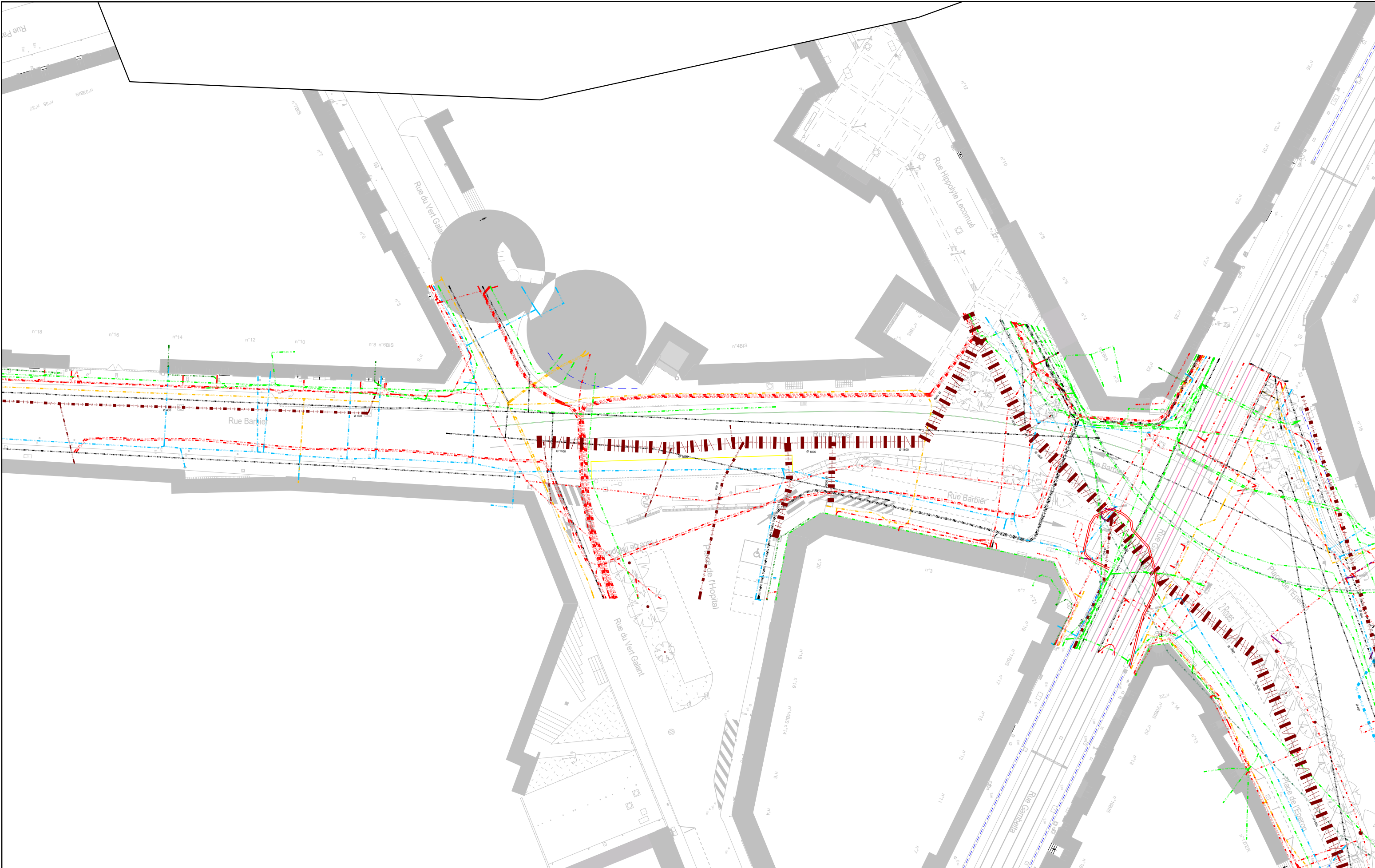
Rue Barbier
Médiathèque

P01-33
C4



Auteur : GN	Date création : 14/06/2022	Maj :	Ech : 1/500	Indice : A	Fichier : SEQUENCE01B
-------------	----------------------------	-------	-------------	------------	-----------------------





AVANT-PROJET
 RÉALISATION DE TROIS CHRONOLIGNES
 DE LE MANS MÉTROPOLE

LE MANS (72)
SEQUENCE 01

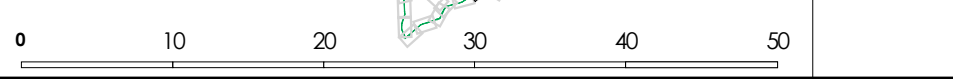
Plan des réseaux existants

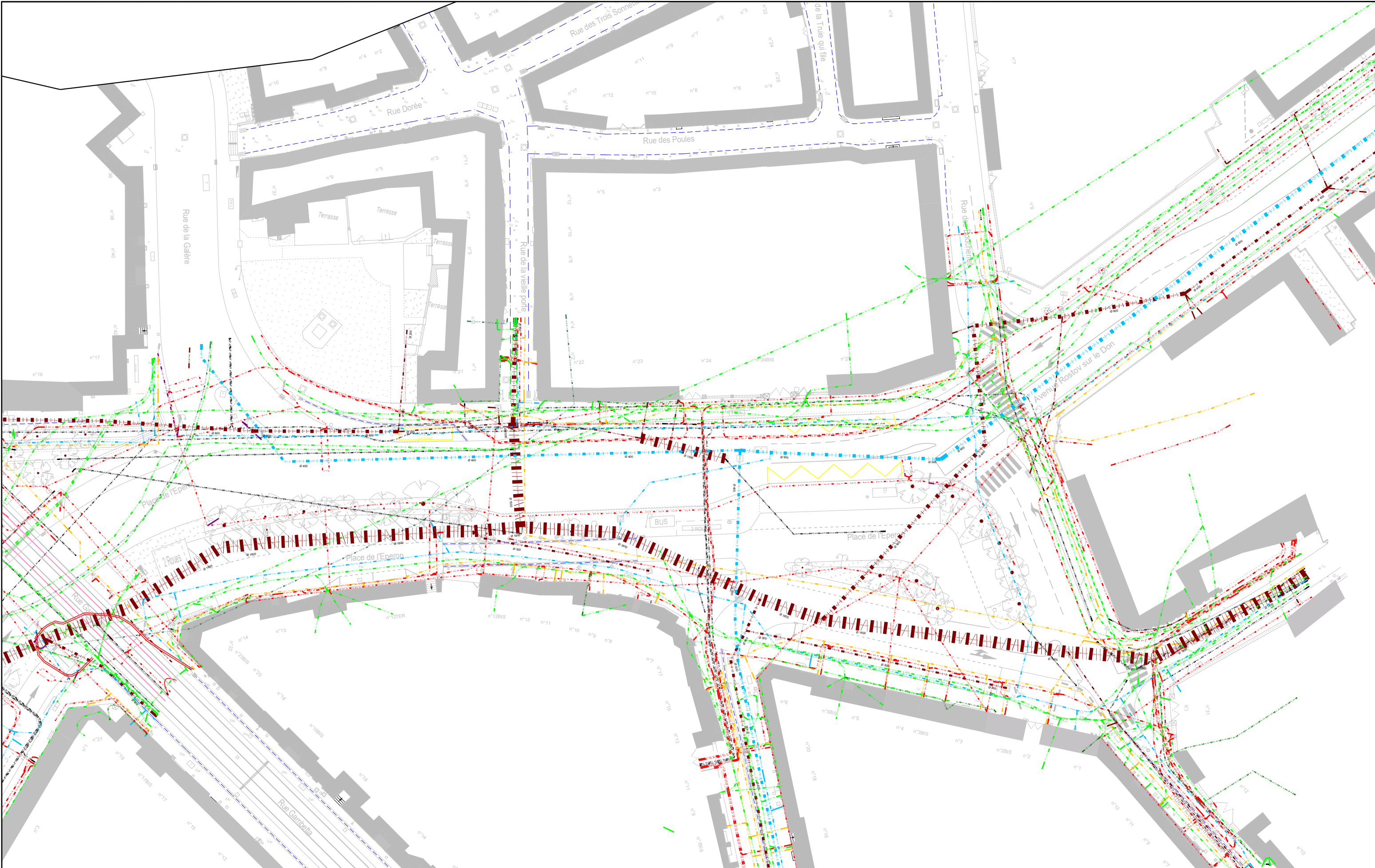
Ru Barbier
 Halles

z P01-34
 C4



Auteur : GN	Date création : 14/06/2022	Mqj :	Ech : 1/500	Indice : A	Fichier : SEQUENCE01B
-------------	----------------------------	-------	-------------	------------	-----------------------





AVANT-PROJET
RÉALISATION DE TROIS CHRONOLIGNES
DE LE MANS MÉTROPOLE

LE MANS (72)
SEQUENCE 01

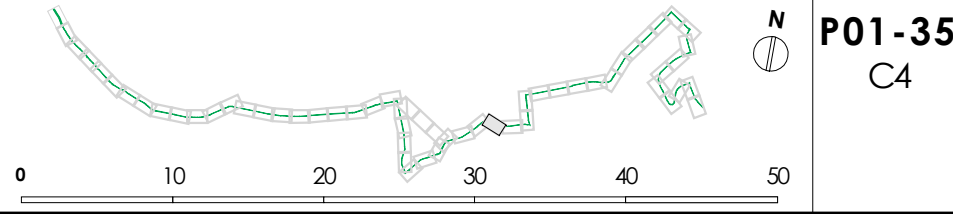
Plan des réseaux existants

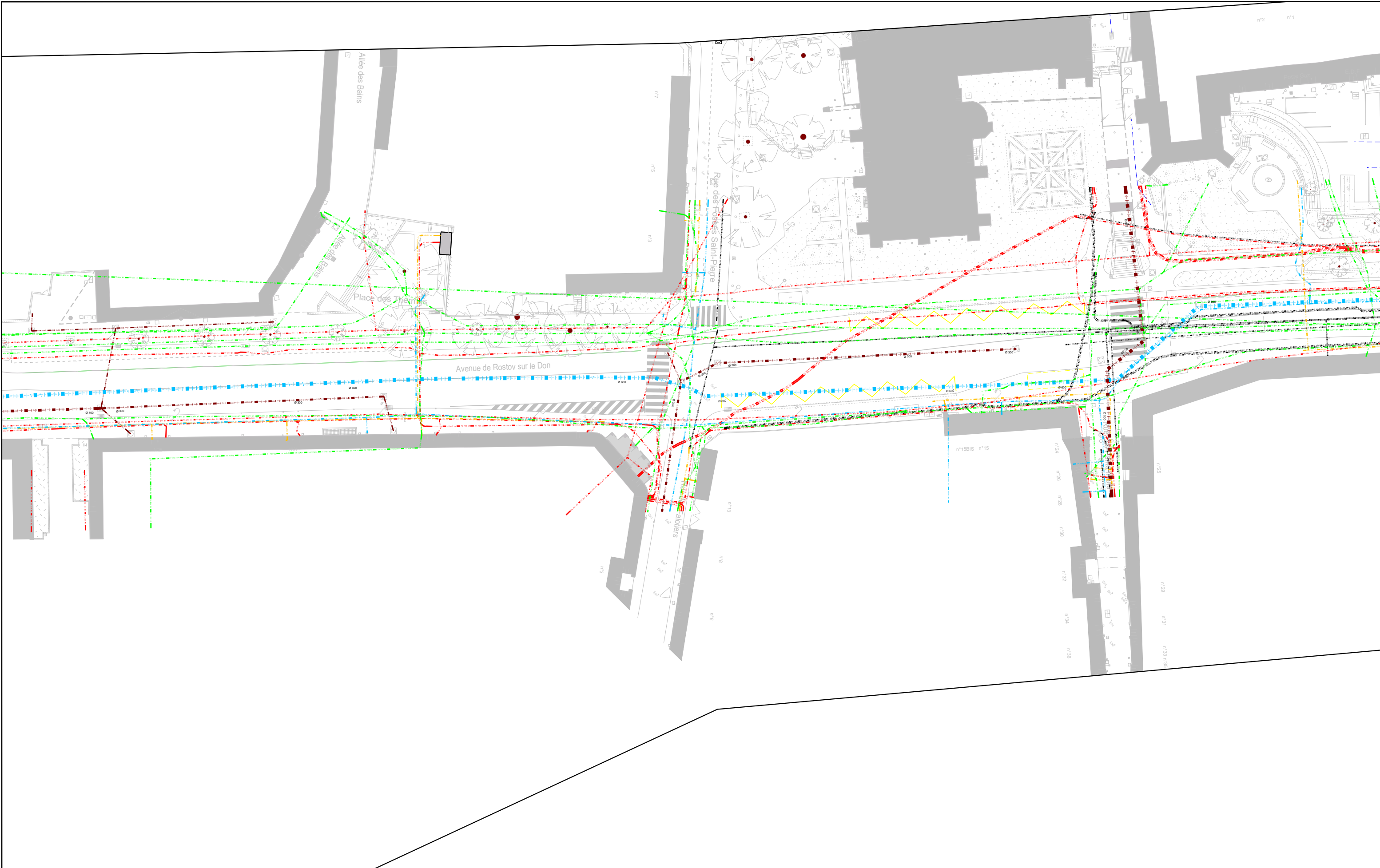
Place de l'Eperon
Eperon

P01-35
C4



Auteur : GN	Date création : 14/06/2022	Maj :	Ech : 1/500	Indice : A	Fichier : SEQUENCE01B
-------------	----------------------------	-------	-------------	------------	-----------------------





AVANT-PROJET
RÉALISATION DE TROIS CHRONOLIGNES
DE LE MANS MÉTROPOLE

LE MANS (72)
SEQUENCE 01

Plan de synthèse des réseaux

Avenue Rostov-sur-le-Don
Mairie

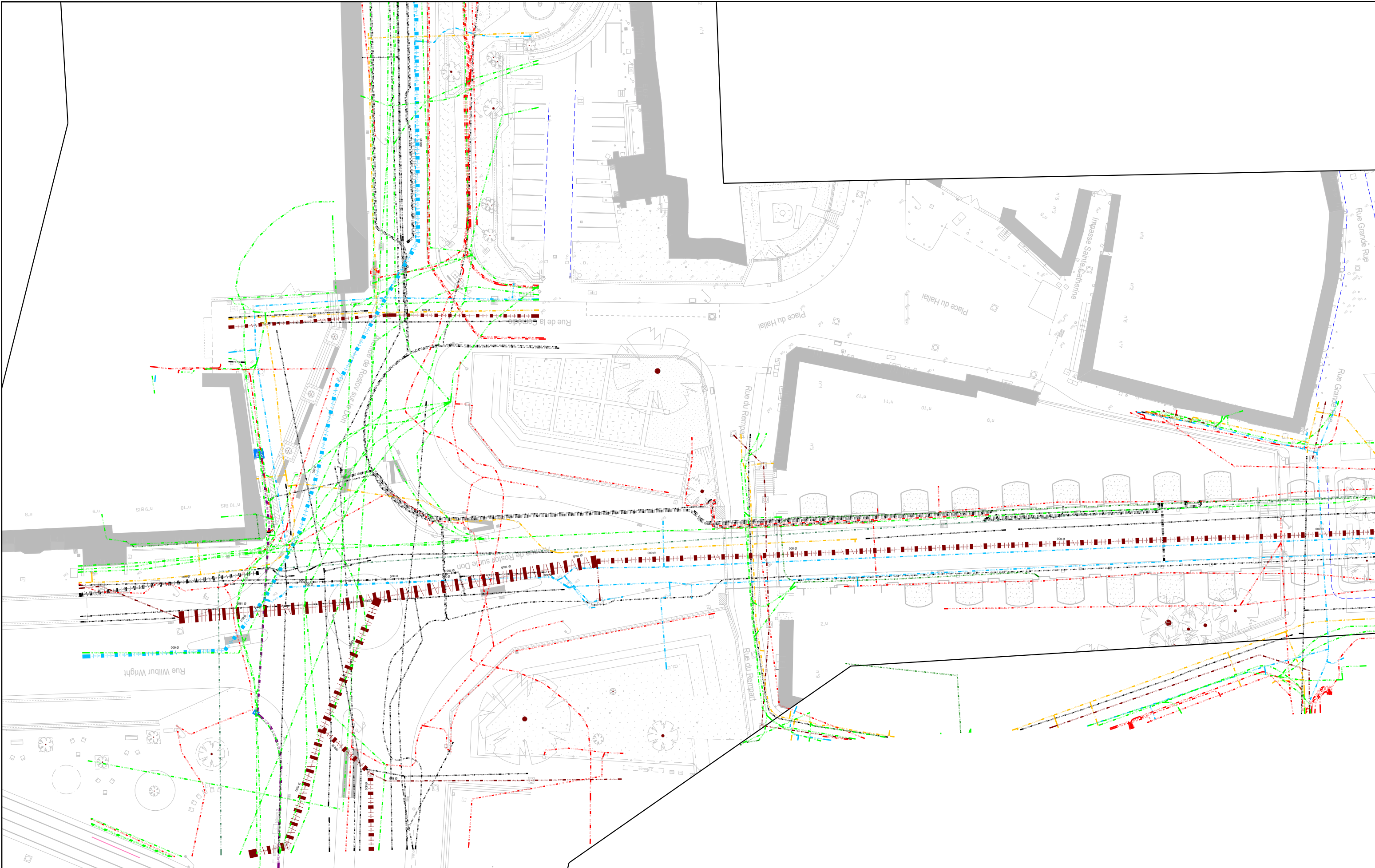


P01-36
C4



Auteur : GN	Date création : 14/06/2022	Maj :	Ech : 1/500	Indice : A	Fichier : SEQUENCE01B
-------------	----------------------------	-------	-------------	------------	-----------------------



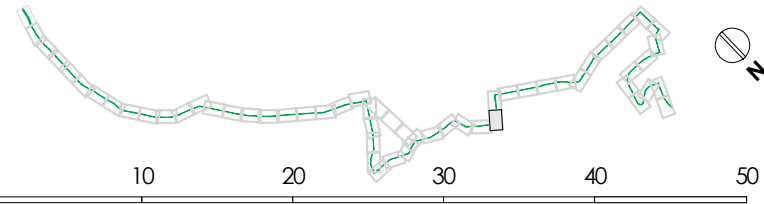


AVANT-PROJET
RÉALISATION DE TROIS CHRONOLIGNES
DE LE MANS MÉTROPOLE

LE MANS (72)
SEQUENCE 01

Plan des réseaux existants

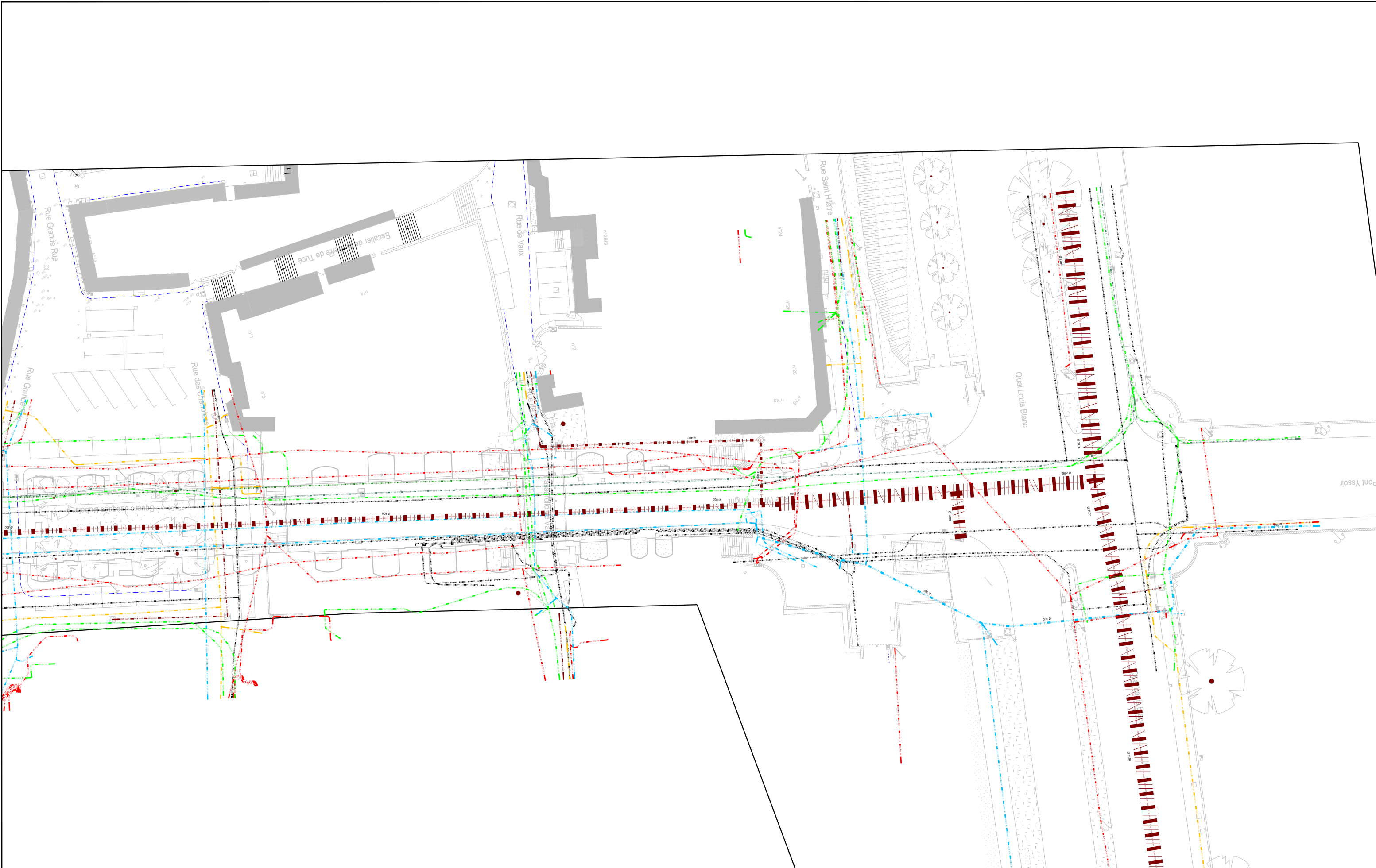
Rue Wilbur Wright



P01-37
C4



Auteur : GN	Date création : 14/06/2022	Maj :	Ech : 1/500	Indice : A	Fichier : SEQUENCE01B
-------------	----------------------------	-------	-------------	------------	-----------------------



AVANT-PROJET
 RÉALISATION DE TROIS CHRONOLIGNES
 DE LE MANS MÉTROPOLE

LE MANS (72)
SEQUENCE 01

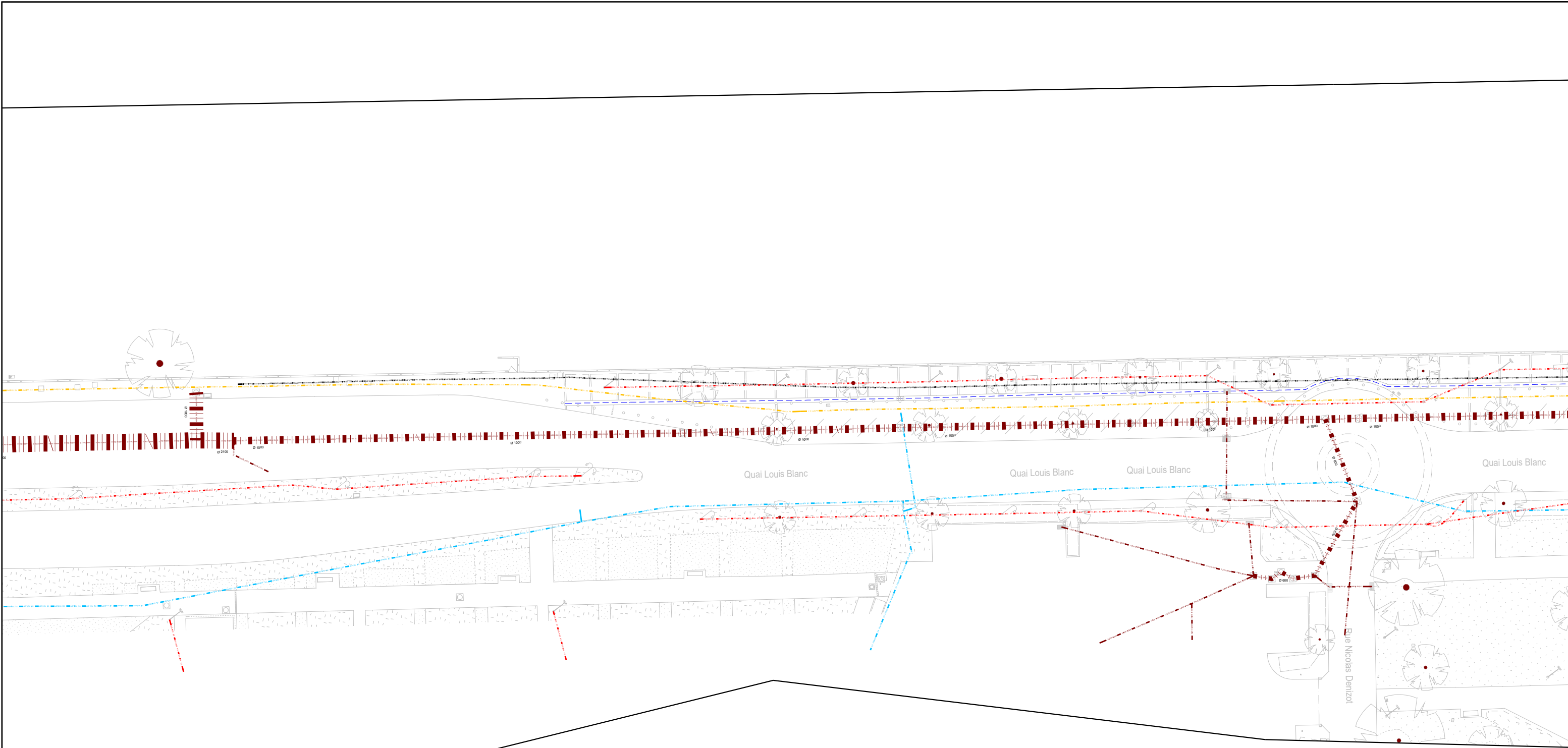
Plan des réseaux existants
 Rue Wilbur Wright

P01-38
 C4



Auteur : GN	Date création : 14/06/2022	Maj :	Ech : 1/500	Indice : A	Fichier : SEQUENCE01B
-------------	----------------------------	-------	-------------	------------	-----------------------

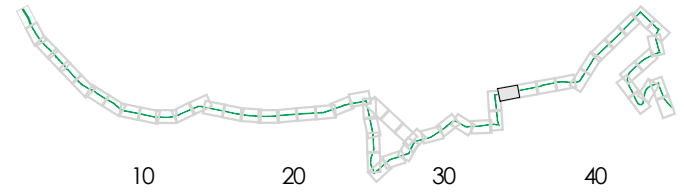




AVANT-PROJET
RÉALISATION DE TROIS CHRONOLIGNES
DE LE MANS MÉTROPOLE

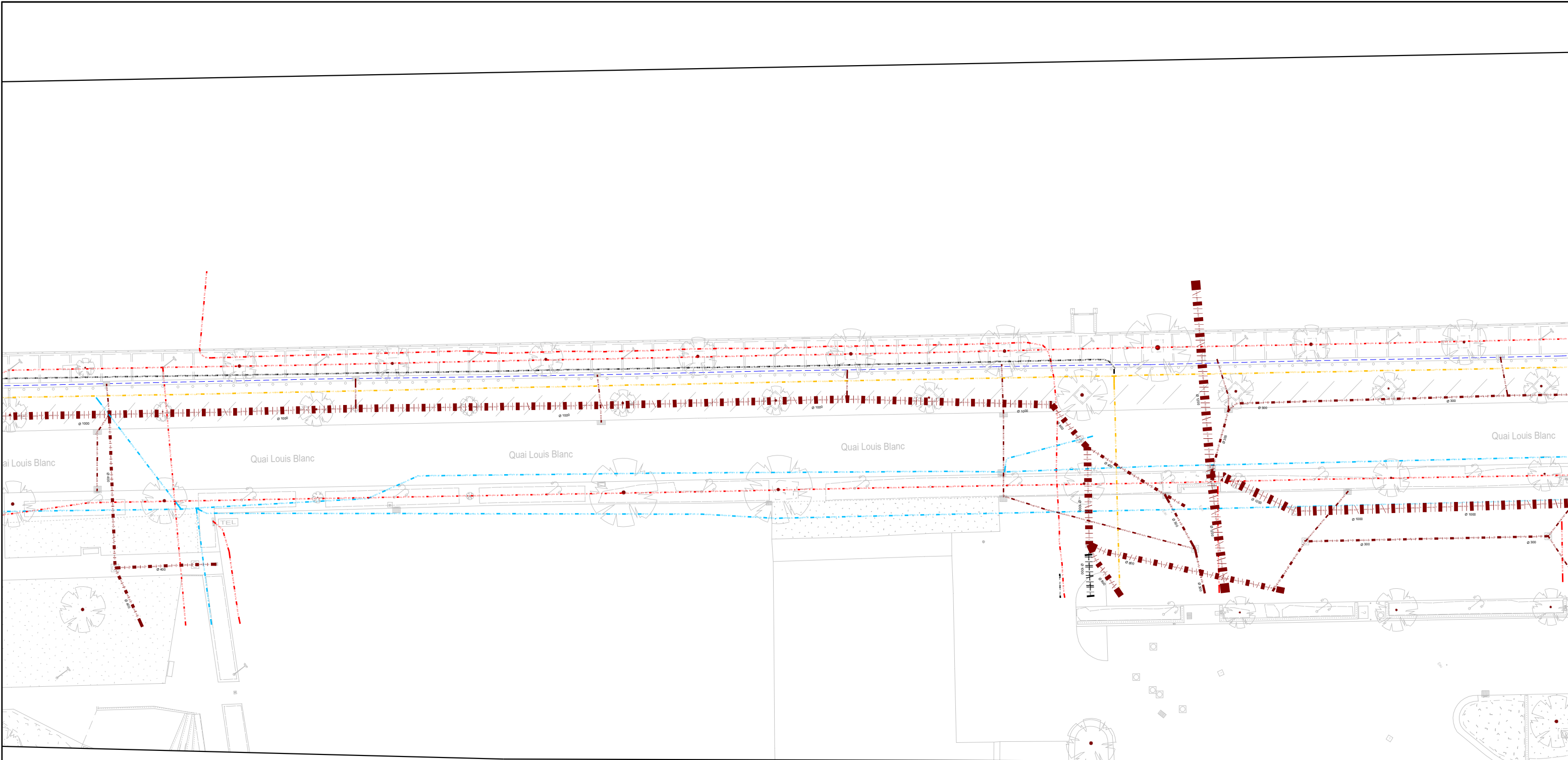
LE MANS (72)
SEQUENCE 01

Plan des réseaux existants
Quai Louis Blanc



P01-39
C4
VAR
Solution

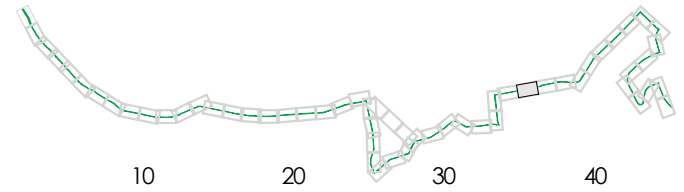




AVANT-PROJET
RÉALISATION DE TROIS CHRONOLIGNES
DE LE MANS MÉTROPOLE

LE MANS (72)
SEQUENCE 01

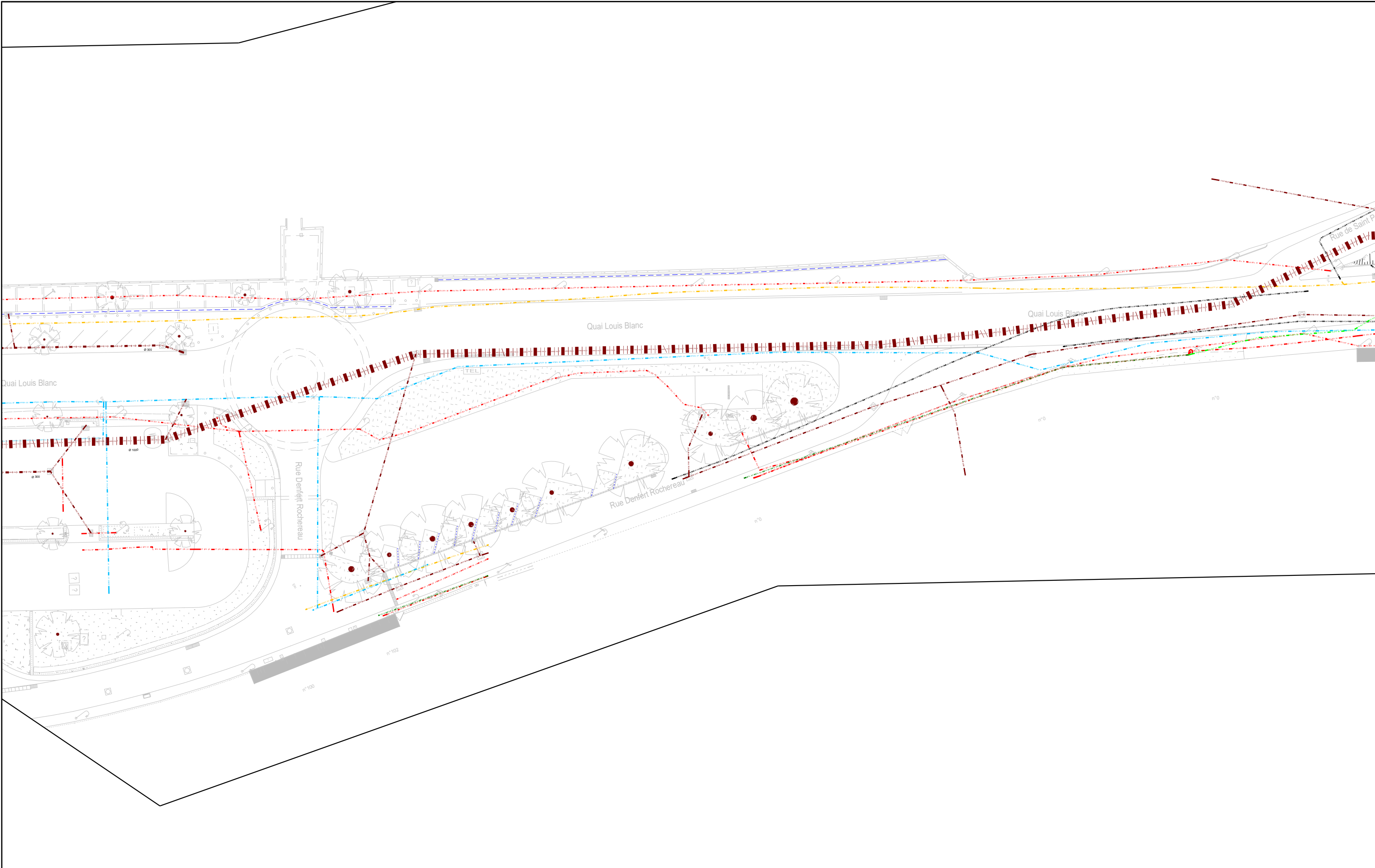
Plan des réseaux existants
Quai Louis Blanc



P01-40
C4



Auteur : GN	Date création : 14/06/2022	Maj :	Ech : 1/500	Indice : A	Fichier : SEQUENCE01B
-------------	----------------------------	-------	-------------	------------	-----------------------

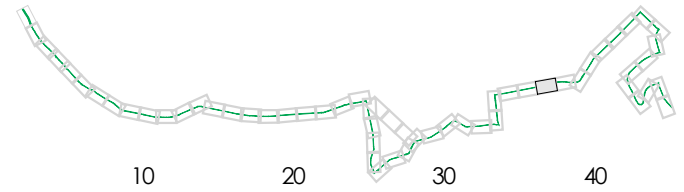


AVANT-PROJET
RÉALISATION DE TROIS CHRONOLIGNES
DE LE MANS MÉTROPOLE

LE MANS (72)
SEQUENCE 01

Plan des réseaux existants

Quai Louis Blanc



P01-41
C4



Auteur : GN	Date création : 14/06/2022	Maj :	Ech : 1/500	Indice : A	Fichier : SEQUENCE01B
-------------	----------------------------	-------	-------------	------------	-----------------------



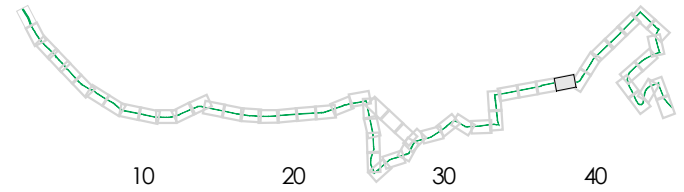


AVANT-PROJET
RÉALISATION DE TROIS CHRONOLIGNES
DE LE MANS MÉTROPOLE

LE MANS (72)
SEQUENCE 01

Plan des réseaux existants

Rue Alphonse Poitevin

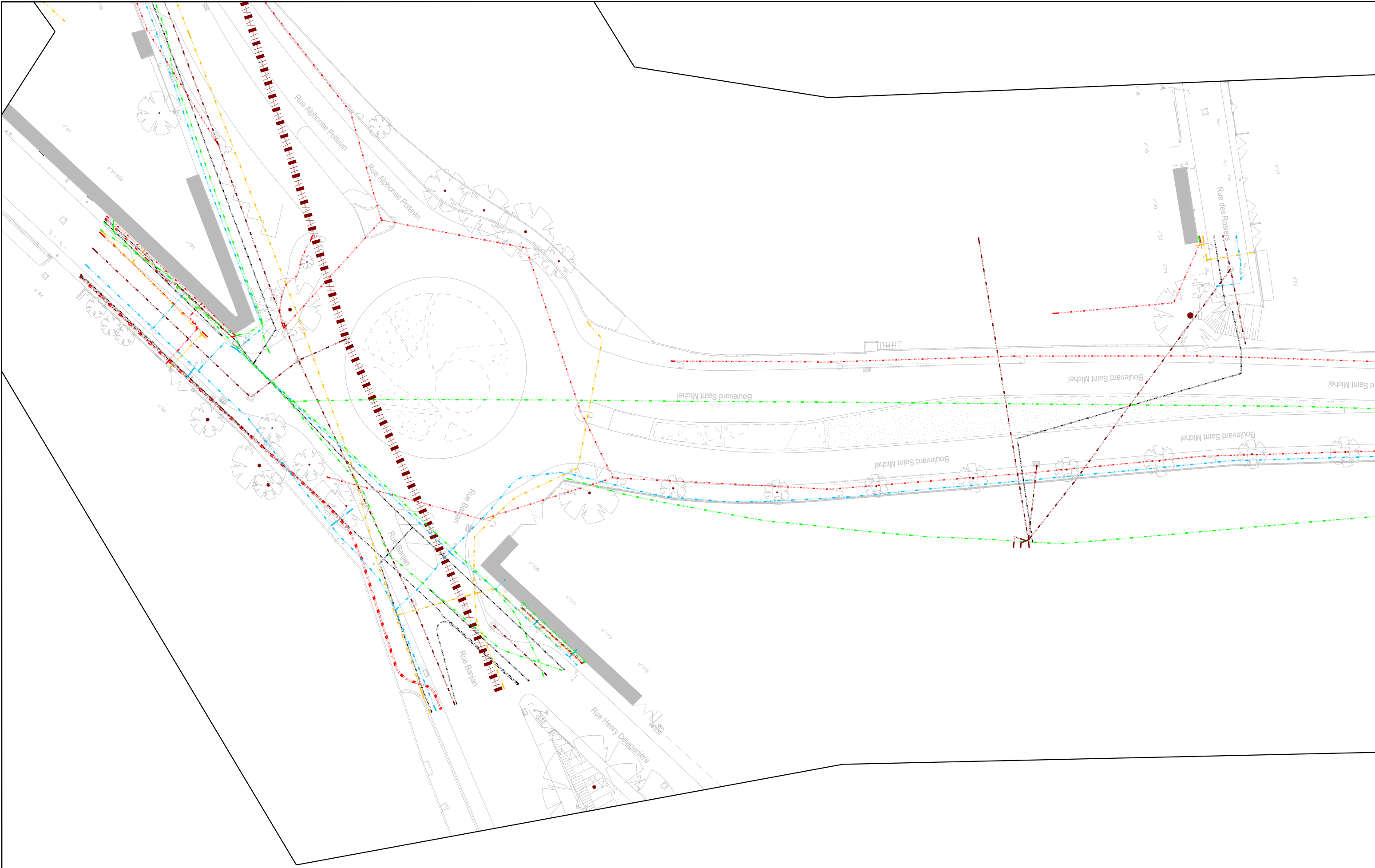


P01-42
C4



Auteur : GN	Date création : 14/06/2022	Maj :	Ech : 1/500	Indice : A	Fichier : SEQUENCE01B
-------------	----------------------------	-------	-------------	------------	-----------------------



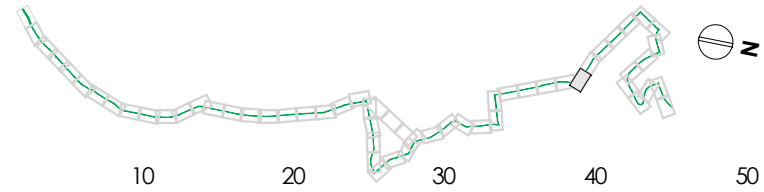


AVANT-PROJET
 RÉALISATION DE TROIS CHRONOLIGNES
 DE LE MANS MÉTROPOLE

LE MANS (72)
SEQUENCE 01

Plan des réseaux existants

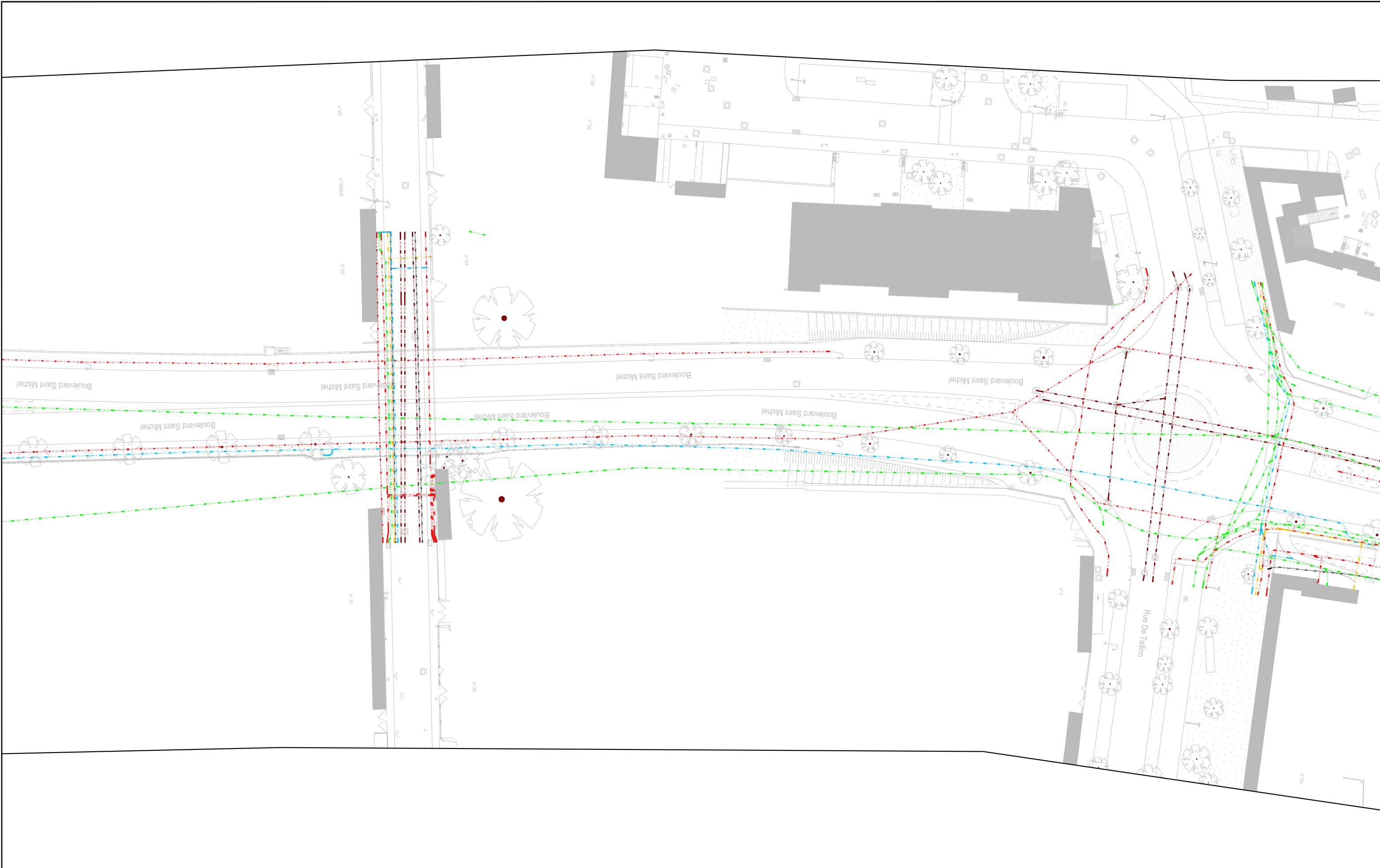
Boulevard Saint Michel



P01-43
 C4



Auteur : GN	Date création : 14/06/2022	Maj :	Ech : 1/500	Indice : A	Fichier : SEQUENCE01B
-------------	----------------------------	-------	-------------	------------	-----------------------



AVANT-PROJET
 RÉALISATION DE TROIS CHRONOLIGNES
 DE LE MANS MÉTROPOLE

LE MANS (72)
SEQUENCE 01

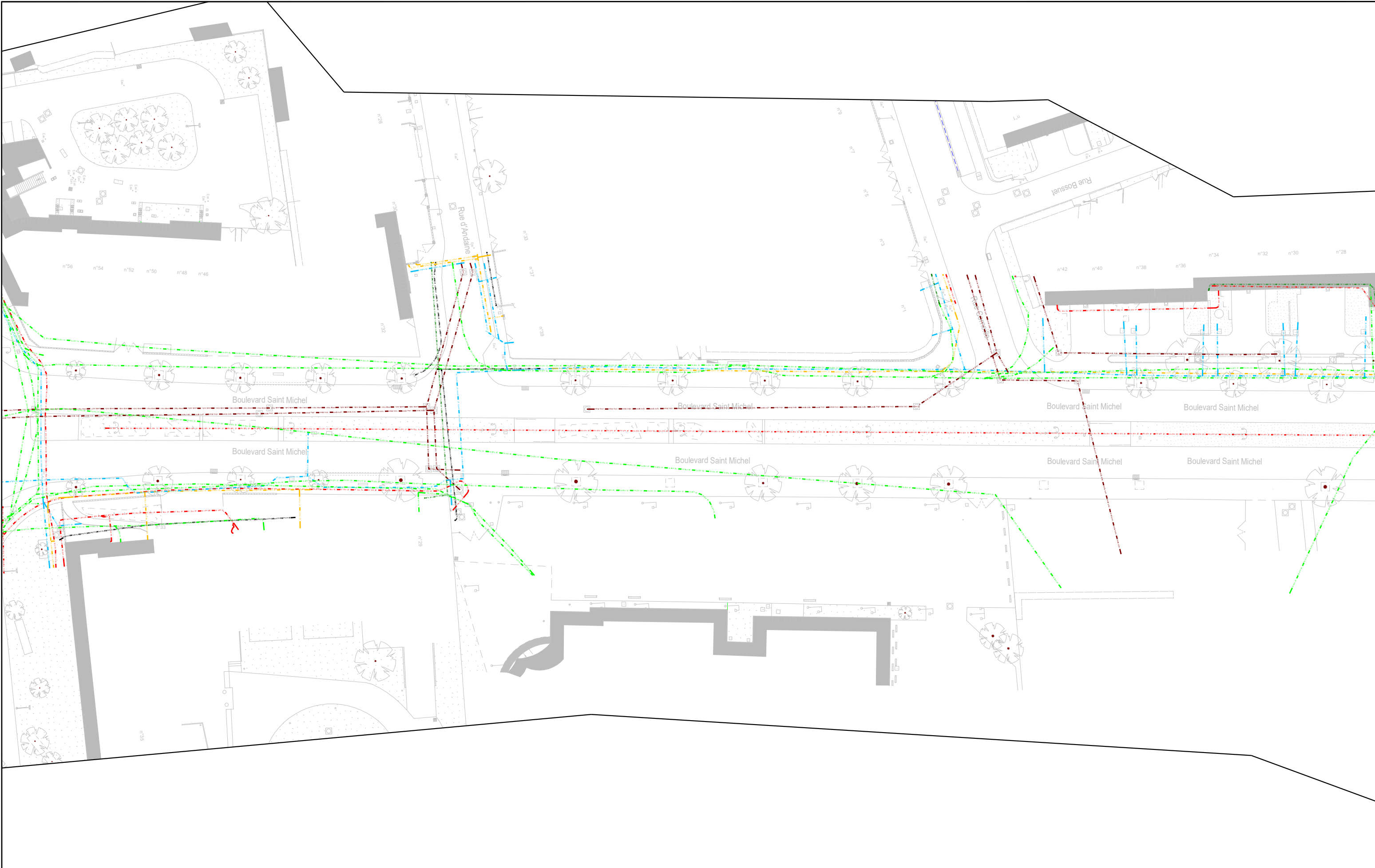
Plan des réseaux existants
 Boulevard Saint Michel

⊙ z **P01-44**
 C4



Auteur : GN	Date création : 14/06/2022	Maj :	Ech : 1/500	Indice : A	Fichier : SEQUENCE01B
-------------	----------------------------	-------	-------------	------------	-----------------------





AVANT-PROJET
 RÉALISATION DE TROIS CHRONOLIGNES
 DE LE MANS MÉTROPOLE

LE MANS (72)
SEQUENCE 01

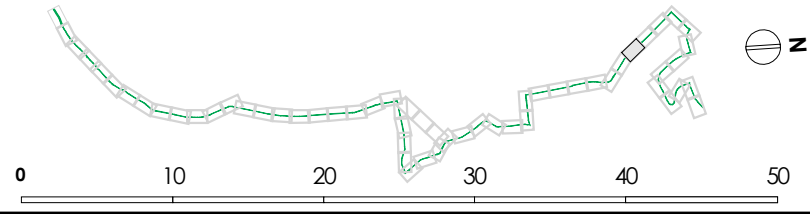
Plan des réseaux existants

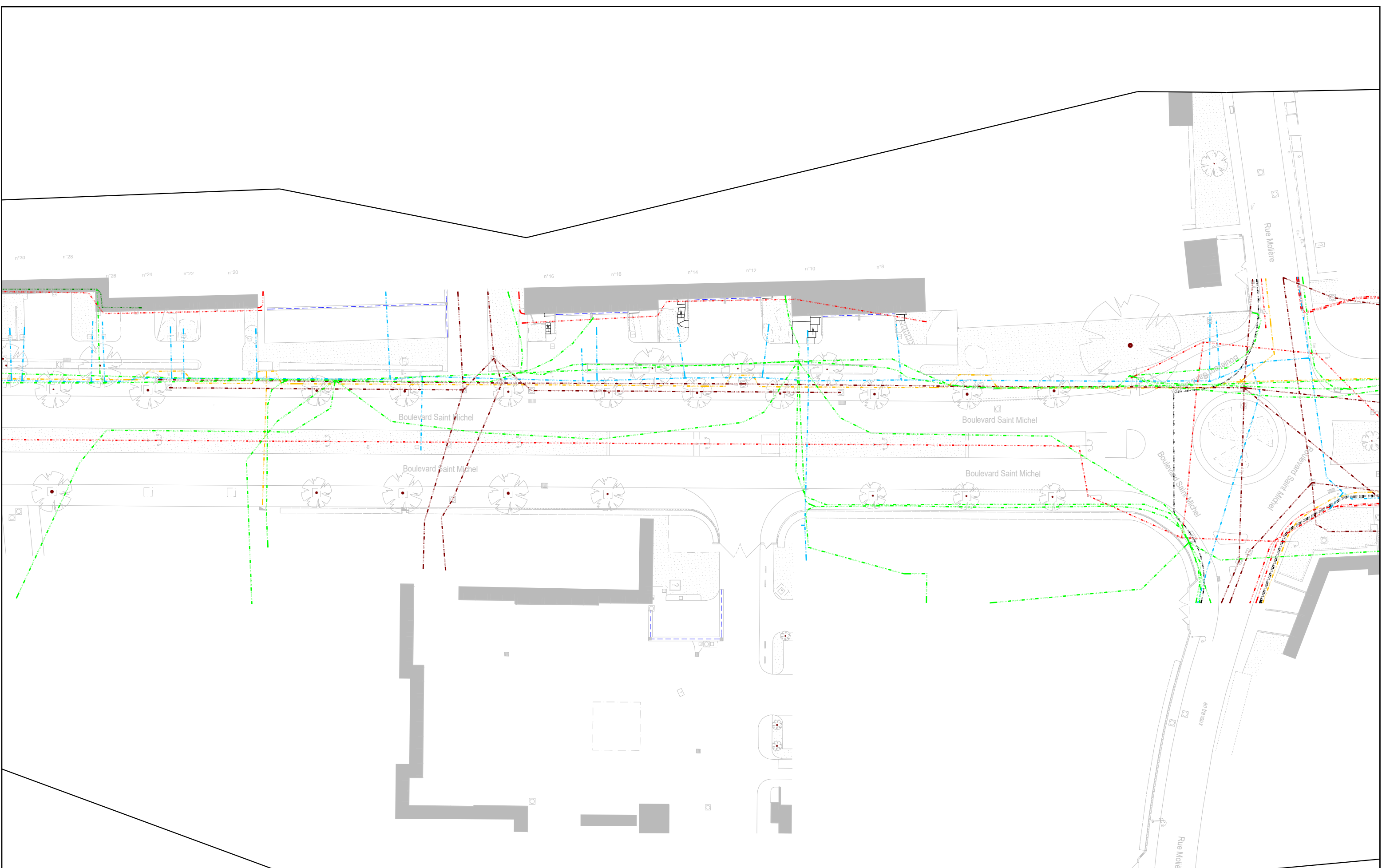
Boulevard Saint Michel

⊕ z **P01-45**
 C4



Auteur : GN	Date création : 14/06/2022	Maj :	Ech : 1/500	Indice : A	Fichier : SEQUENCE01B
-------------	----------------------------	-------	-------------	------------	-----------------------





AVANT-PROJET
 RÉALISATION DE TROIS CHRONOLIGNES
 DE LE MANS MÉTROPOLE

LE MANS (72)
SEQUENCE 01

Plan des réseaux existants

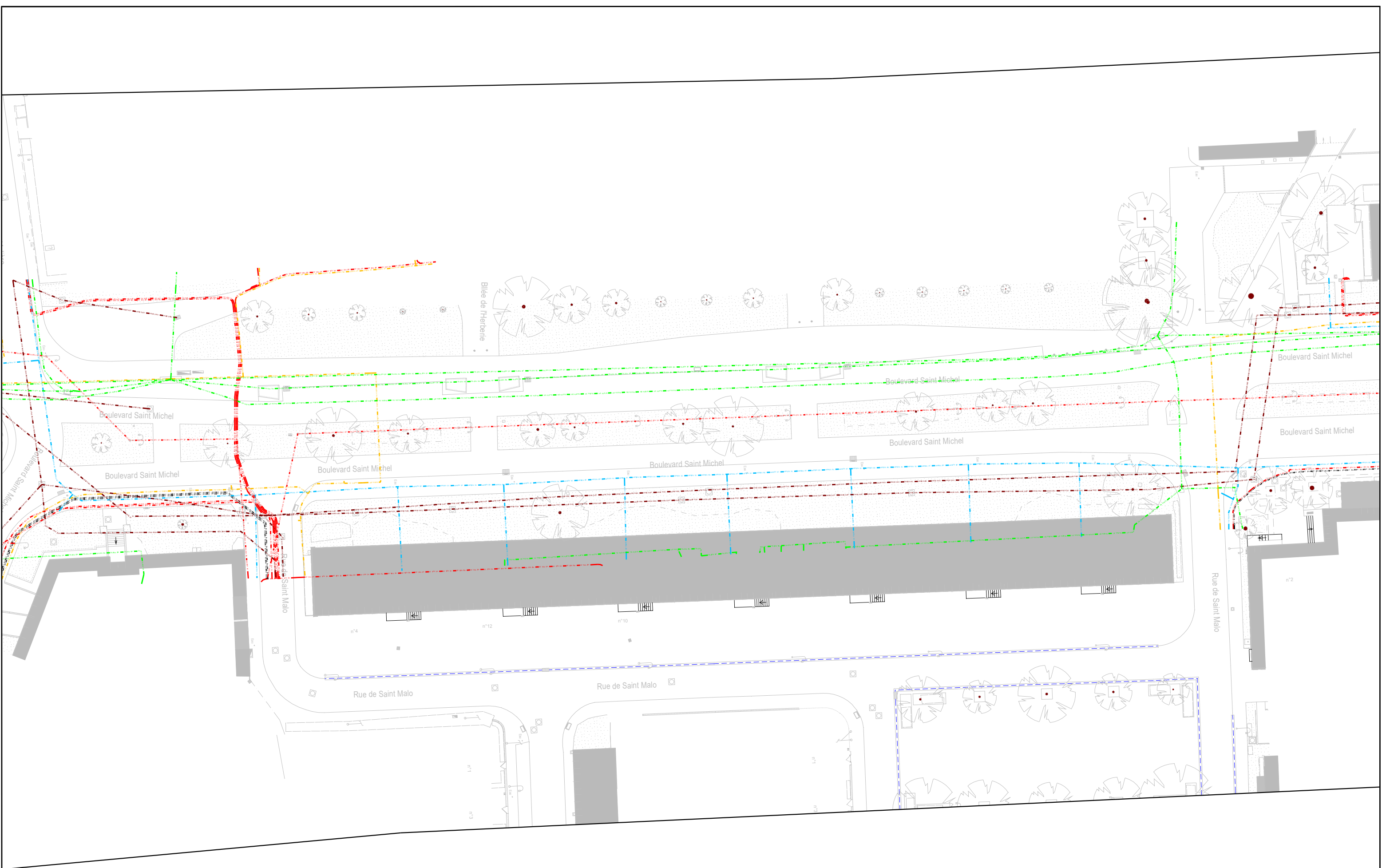
Boulevard Saint Michel
 Saint Michel

z P01-46
 C4



Auteur : GN	Date création : 14/06/2022	Mqj :	Ech : 1/500	Indice : A	Fichier : SEQUENCE01B
-------------	----------------------------	-------	-------------	------------	-----------------------





AVANT-PROJET
RÉALISATION DE TROIS CHRONOLIGNES
DE LE MANS MÉTROPOLE

LE MANS (72)
SEQUENCE 01

Plan des réseaux existants

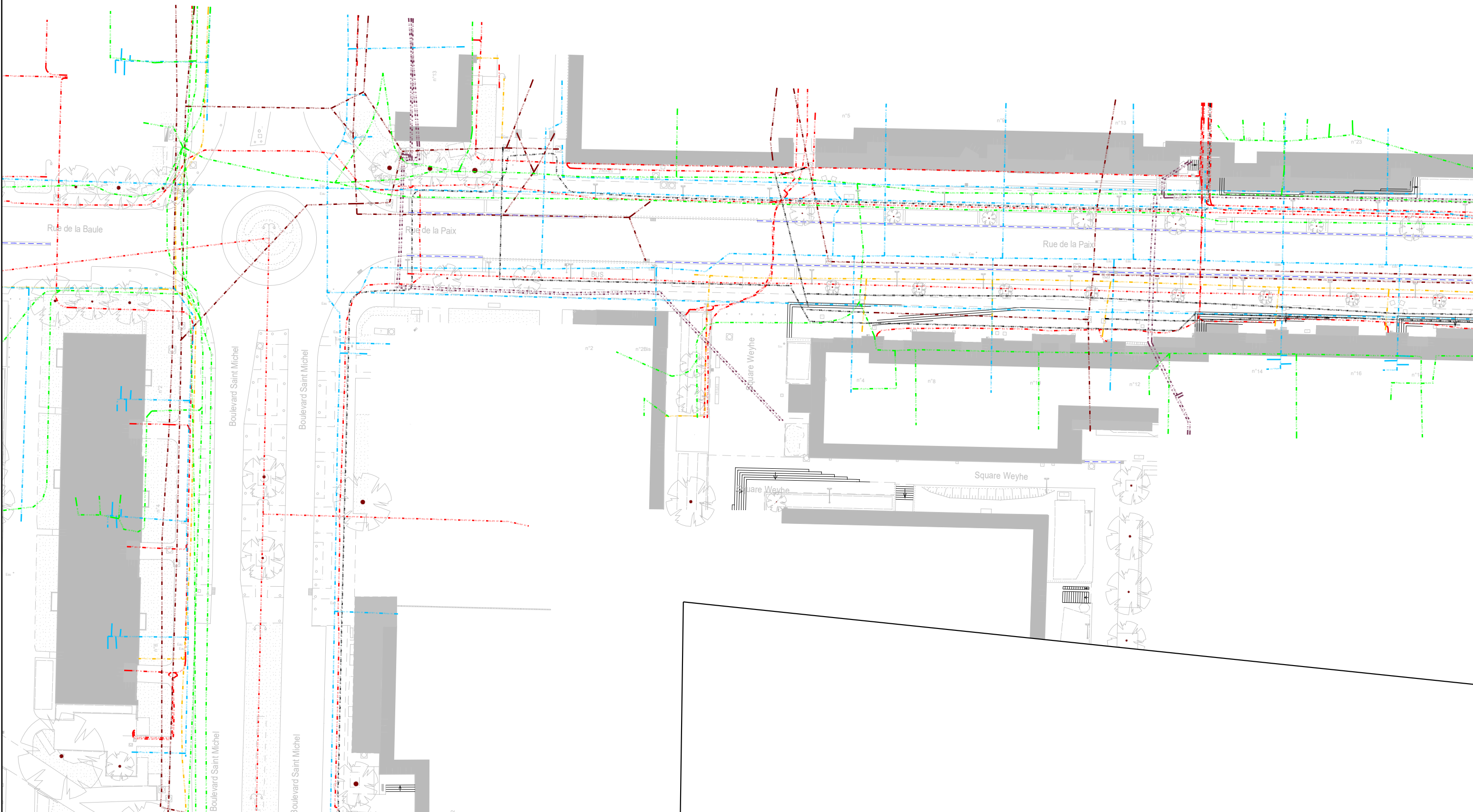
Boulevard Saint Michel

⊕ z **P01-47**
C4



Auteur : GN	Date création : 14/06/2022	Mqj :	Ech : 1/500	Indice : A	Fichier : SEQUENCE01B
-------------	----------------------------	-------	-------------	------------	-----------------------



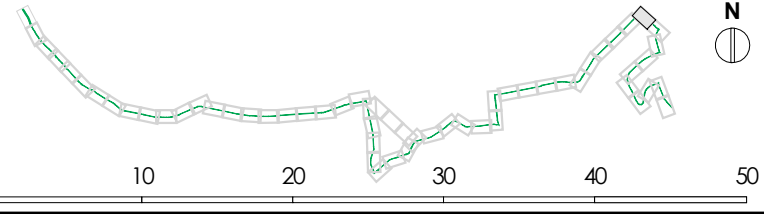


AVANT-PROJET
 RÉALISATION DE TROIS CHRONOLIGNES
 DE LE MANS MÉTROPOLE

LE MANS (72)
SEQUENCE 01

Plan des réseaux existants

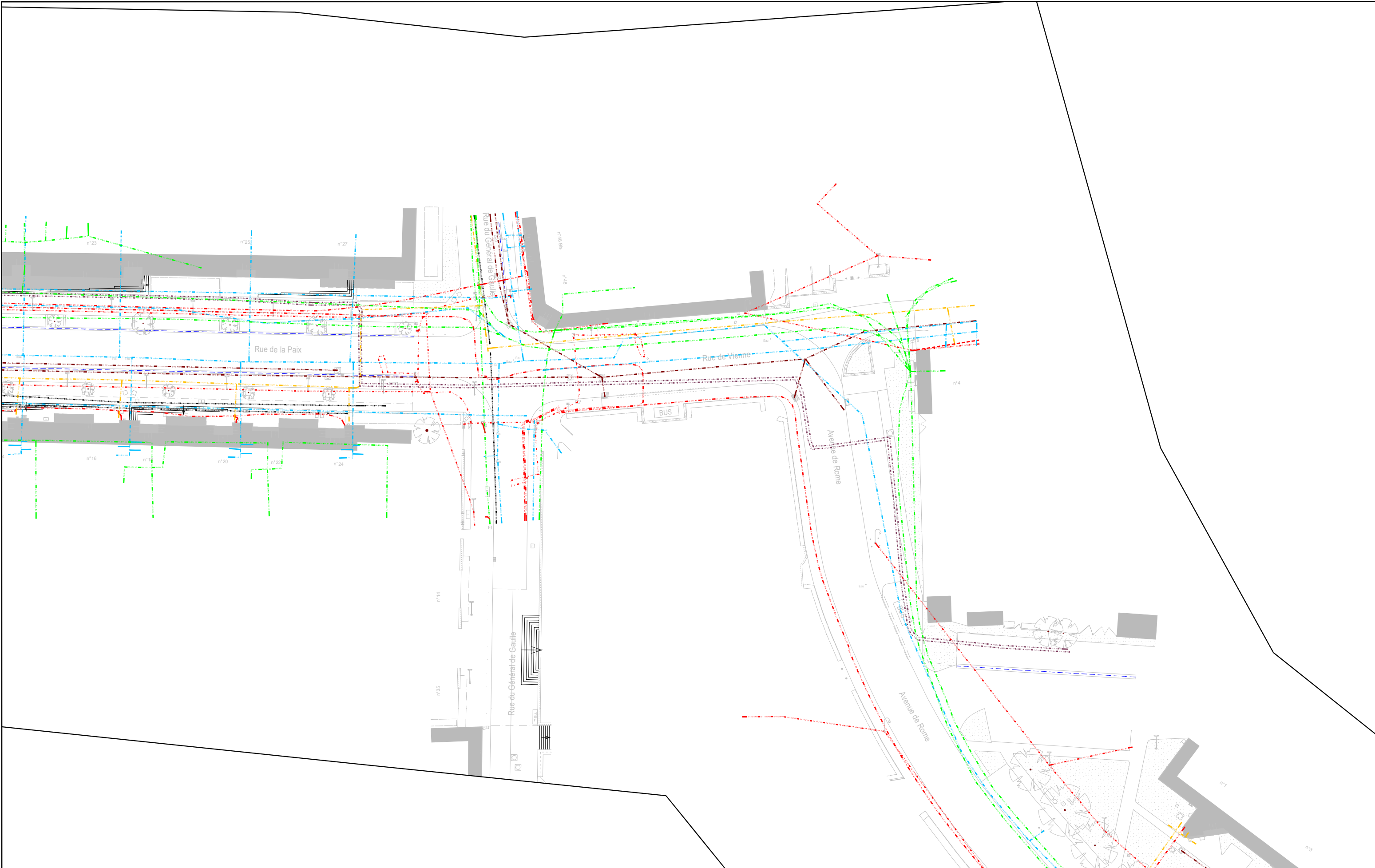
Rue de la Paix
 La Paix



P01-48
 C4



Auteur : GN	Date création : 14/06/2022	Maj :	Ech : 1/500	Indice : A	Fichier : SEQUENCE01B
-------------	----------------------------	-------	-------------	------------	-----------------------



AVANT-PROJET
 RÉALISATION DE TROIS CHRONOLIGNES
 DE LE MANS MÉTROPOLE

LE MANS (72)
SEQUENCE 01

Plan des réseaux existants

Rue de Vienne
 Eglise Coulaines



P01-49
 C4



Auteur : GN	Date création : 14/06/2022	Maj :	Ech : 1/500	Indice : A	Fichier : SEQUENCE01B
-------------	----------------------------	-------	-------------	------------	-----------------------





AVANT-PROJET
 RÉALISATION DE TROIS CHRONOLIGNES
 DE LE MANS MÉTROPOLE

LE MANS (72)
SEQUENCE 01

Plan des réseaux existants

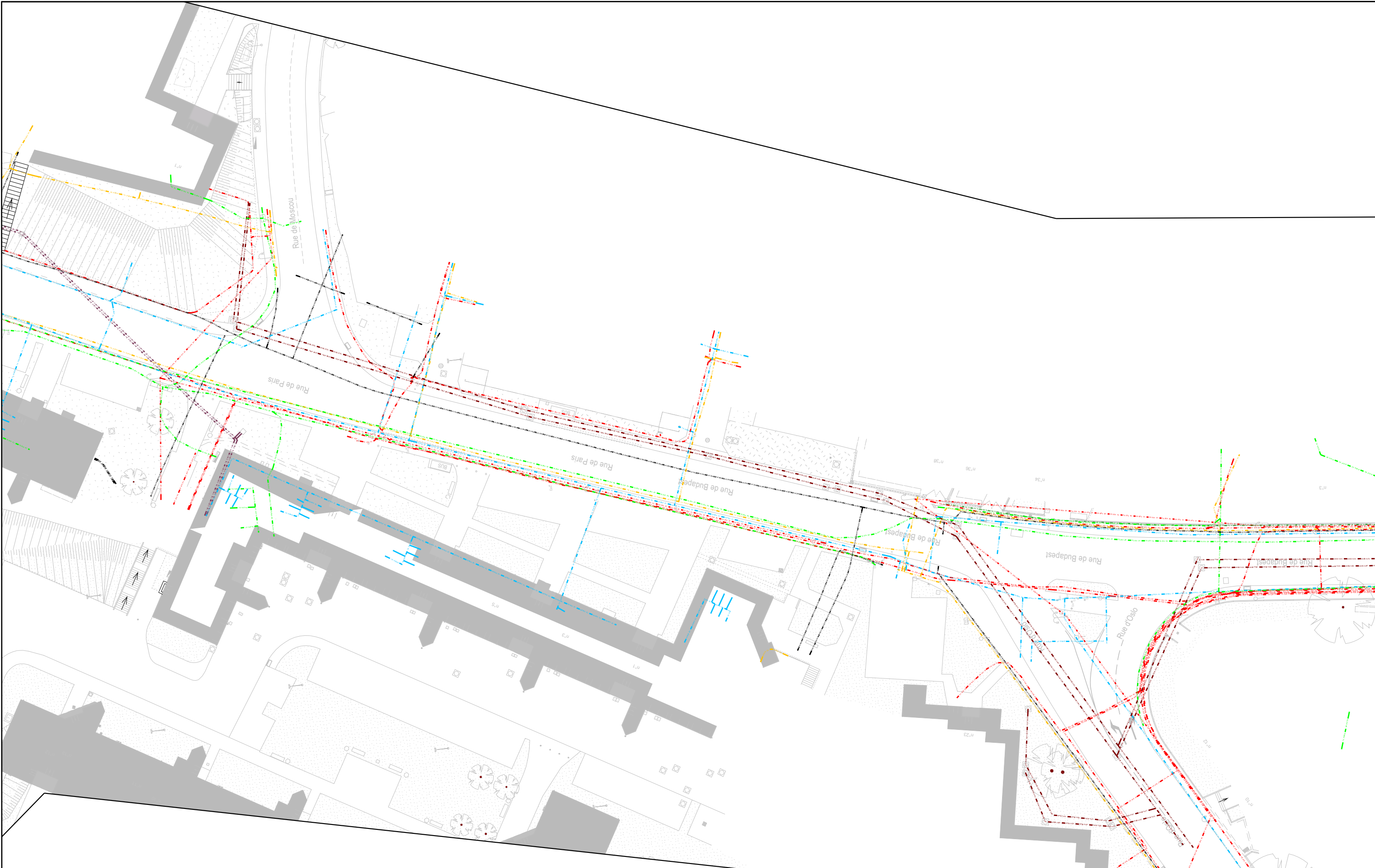
Avenue de Rome
 Europe

P01-50
 C4



Auteur : GN	Date création : 14/06/2022	Maj :	Ech : 1/500	Indice : A	Fichier : SEQUENCE01B
-------------	----------------------------	-------	-------------	------------	-----------------------





AVANT-PROJET
RÉALISATION DE TROIS CHRONOLIGNES
DE LE MANS MÉTROPOLE

LE MANS (72)
SEQUENCE 01

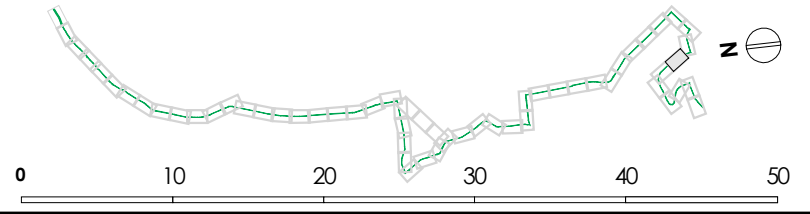
Plan des réseaux existants

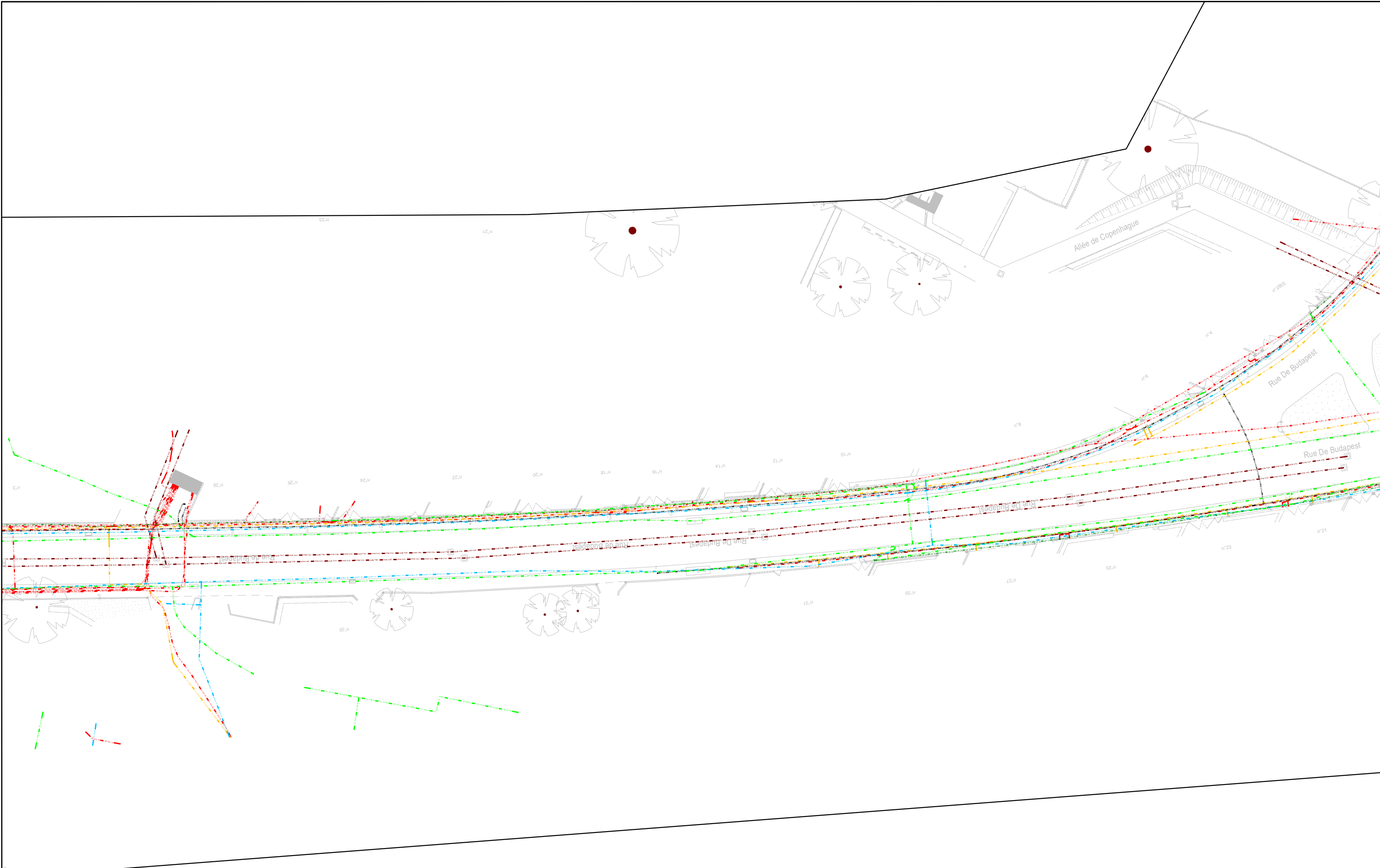
Rue de Budapest
Europe

P01-51
C4



Auteur : GN	Date création : 14/06/2022	Maj :	Ech : 1/500	Indice : A	Fichier : SEQUENCE01B
-------------	----------------------------	-------	-------------	------------	-----------------------



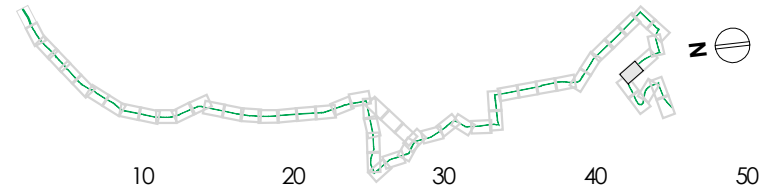


AVANT-PROJET
 RÉALISATION DE TROIS CHRONOLIGNES
 DE LE MANS MÉTROPOLE

LE MANS (72)
SEQUENCE 01

Plan des réseaux existants

Rue de Budapest
 Copenhague



P01-52
 C4



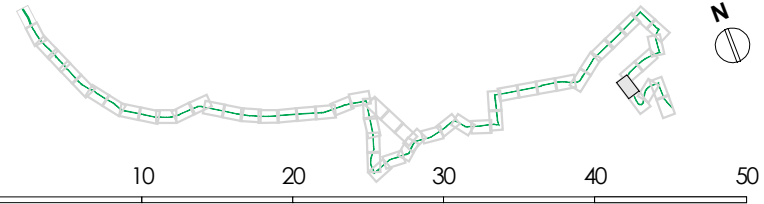
Auteur : GN	Date création : 14/06/2022	Maj :	Ech : 1/500	Indice : A	Fichier : SEQUENCE01B
-------------	----------------------------	-------	-------------	------------	-----------------------



AVANT-PROJET
 RÉALISATION DE TROIS CHRONOLIGNES
 DE LE MANS MÉTROPOLE

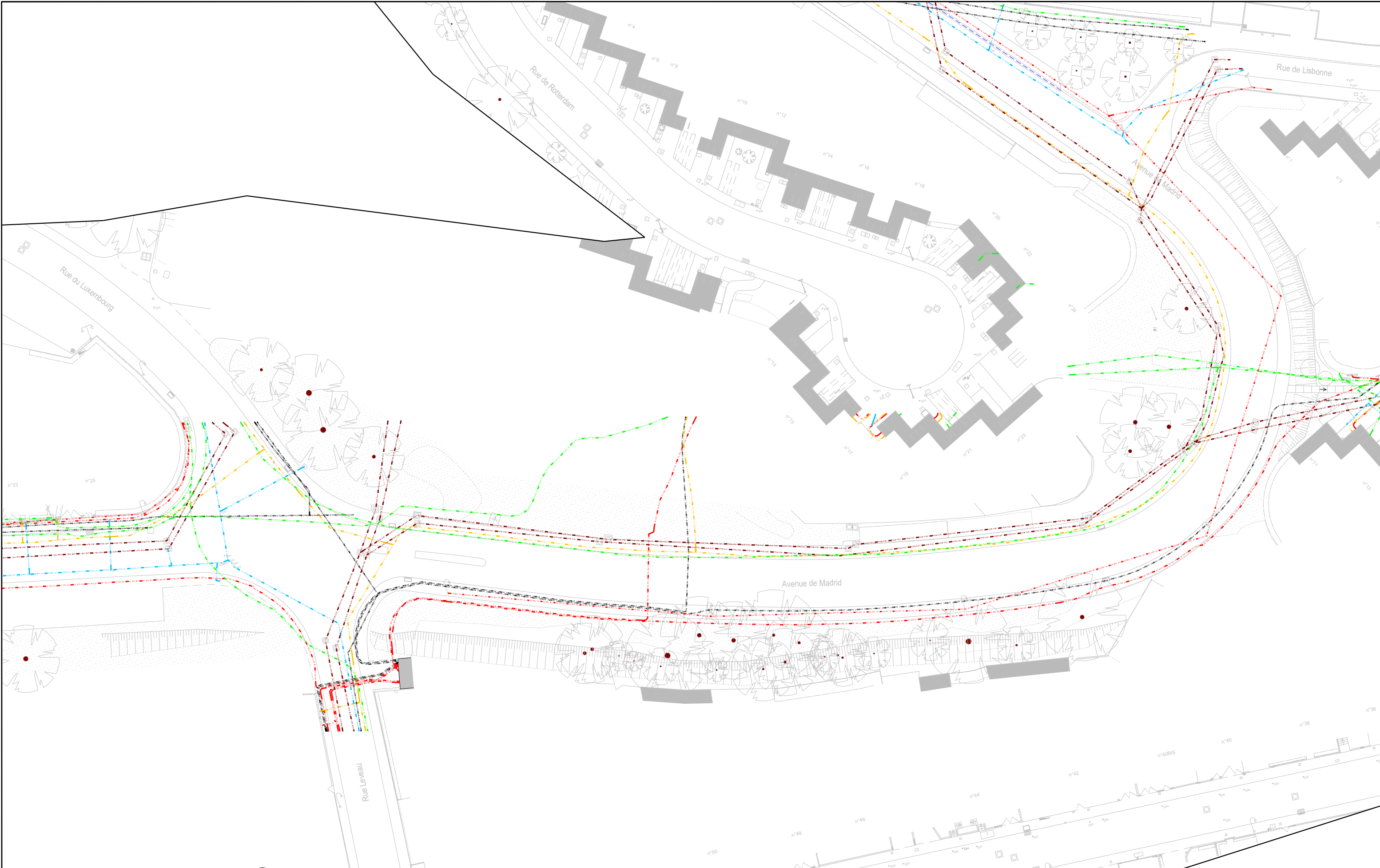
LE MANS (72)
SEQUENCE 01

Plan des réseaux existants
 Avenue de Madrid



P01-53
 C4

			Auteur : GN	Date création : 14/06/2022	Maj :	Ech : 1/500	Indice : A	Fichier : SEQUENCE01B
--	--	--	-------------	----------------------------	-------	-------------	------------	-----------------------



AVANT-PROJET
 RÉALISATION DE TROIS CHRONOLIGNES
 DE LE MANS MÉTROPOLE

LE MANS (72)
SEQUENCE 01

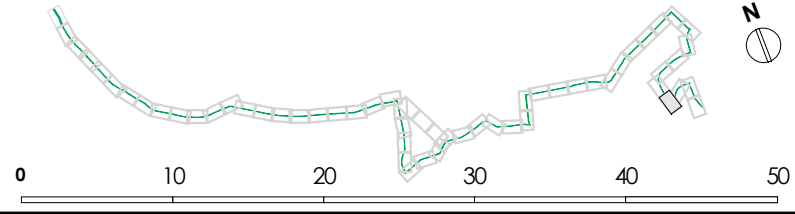
Plan des réseaux existants

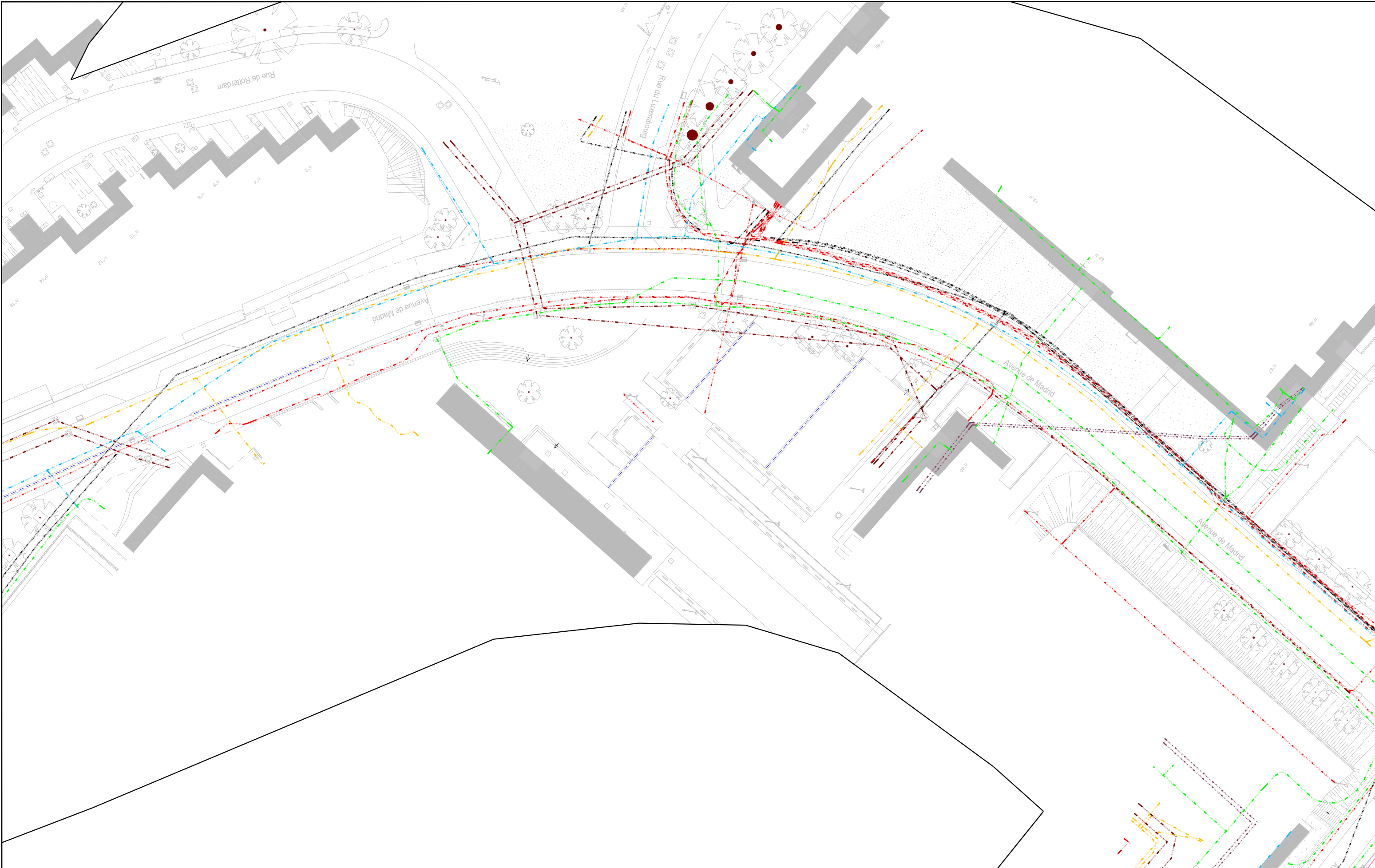
*Avenue de Madrid
 Paul Louis Jacques*

P01-54
 C4



Auteur : GN	Date création : 14/06/2022	Maj :	Ech : 1/500	Indice : A	Fichier : SEQUENCE01B
-------------	----------------------------	-------	-------------	------------	-----------------------





AVANT-PROJET
 RÉALISATION DE TROIS CHRONOLIGNES
 DE LE MANS MÉTROPOLE

LE MANS (72)
SEQUENCE 01

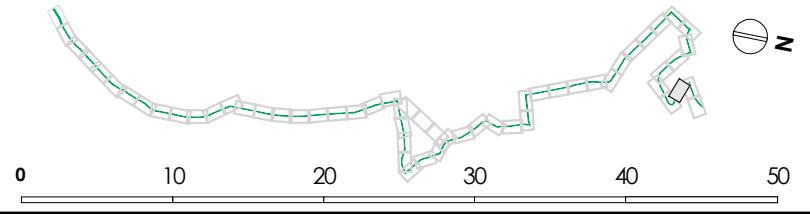
Plan des réseaux existants

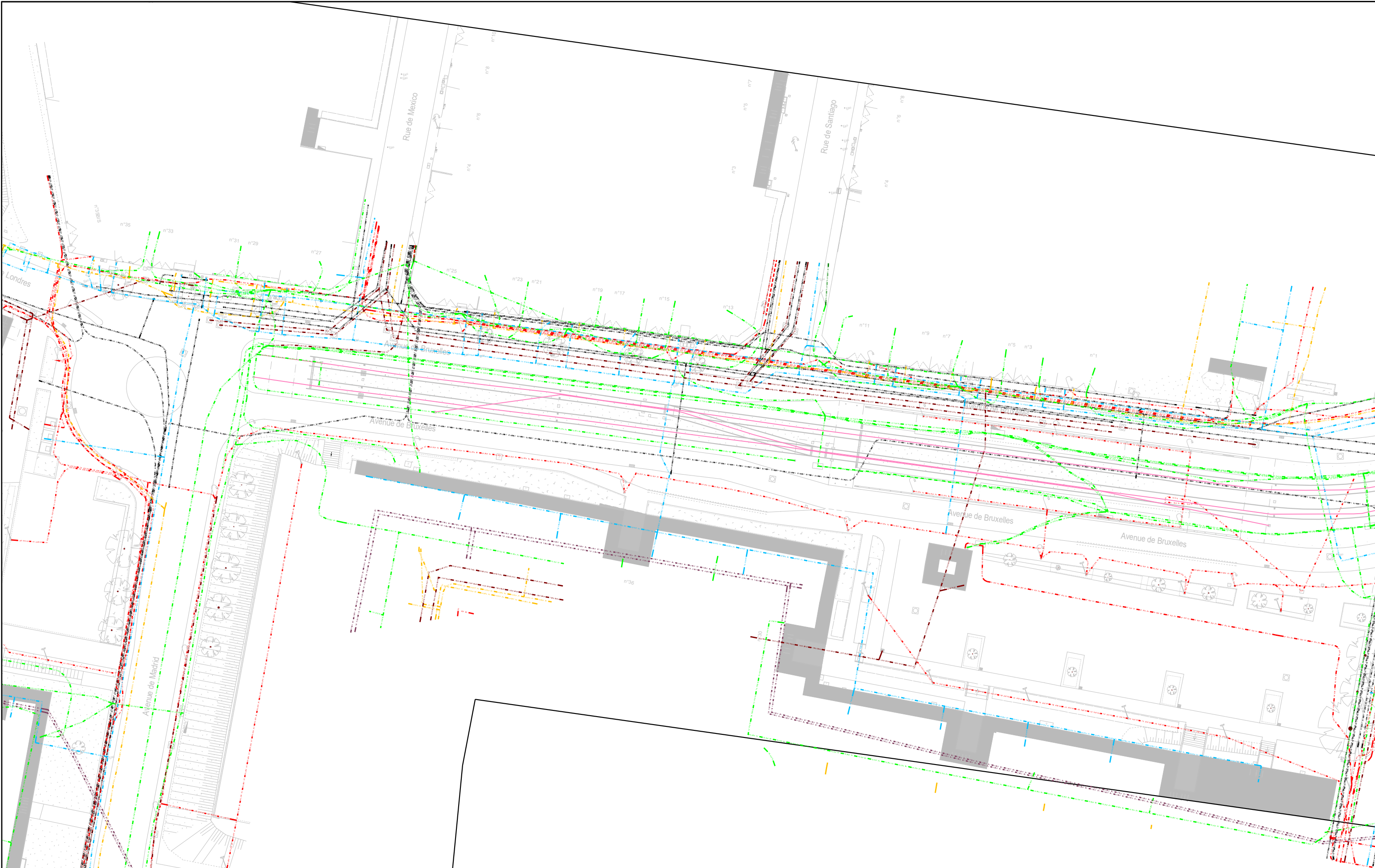
Avenue de Madrid
 Leon Tolstoï

P01-55
 C4



Auteur : GN	Date création : 14/06/2022	Maj :	Ech : 1/500	Indice : A	Fichier : SEQUENCE01B
-------------	----------------------------	-------	-------------	------------	-----------------------



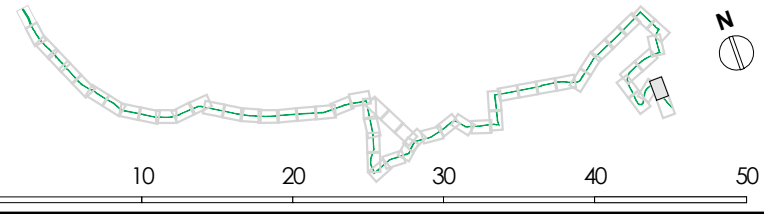


AVANT-PROJET
RÉALISATION DE TROIS CHRONOLIGNES
DE LE MANS MÉTROPOLE

LE MANS (72)
SEQUENCE 01

Plan des réseaux existants

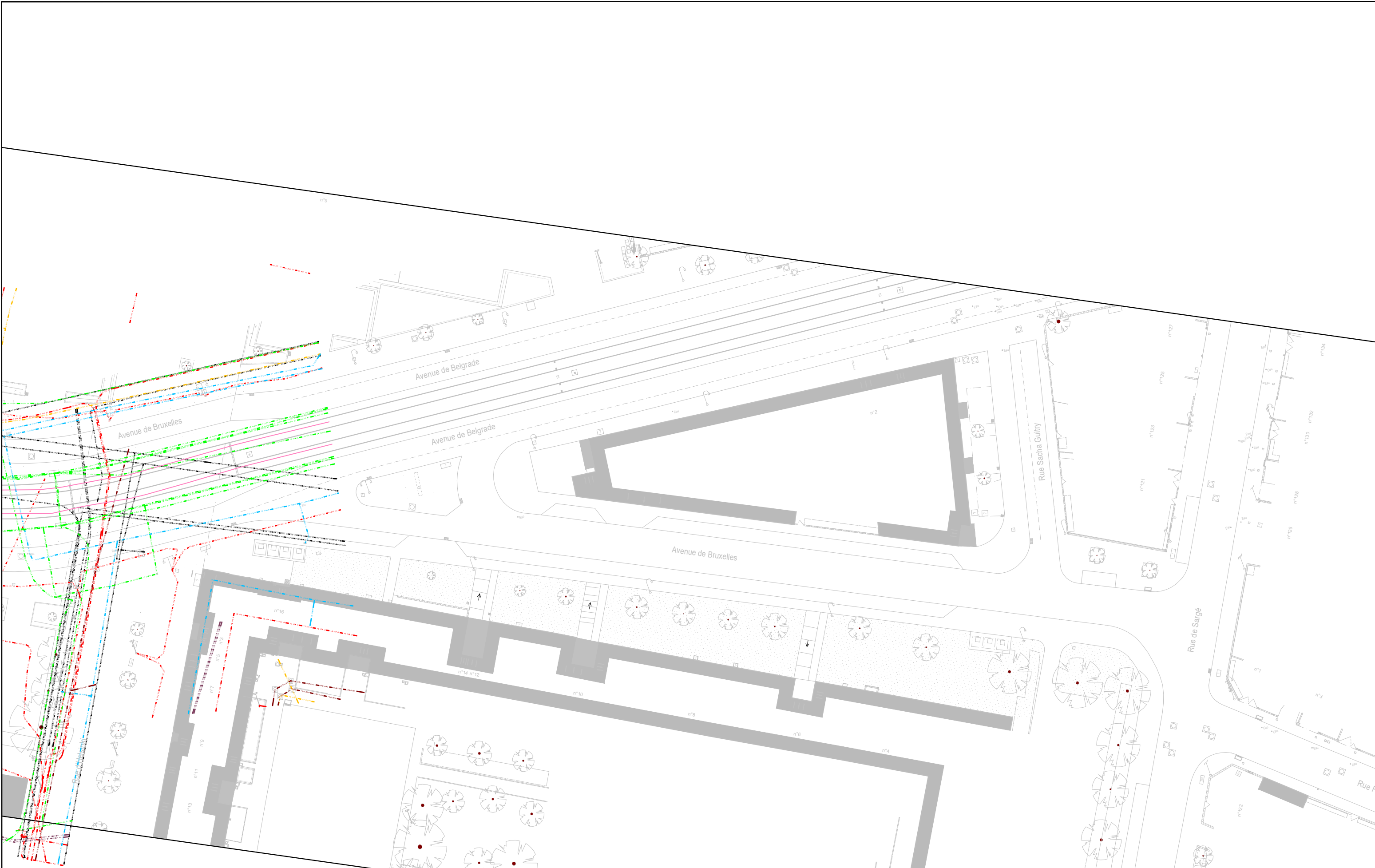
Avenue de Bruxelles
Bellevue - Hauts de Coullaines



P01-56
C4



Auteur : GN	Date création : 14/06/2022	Maj :	Ech : 1/500	Indice : A	Fichier : SEQUENCE01B
-------------	----------------------------	-------	-------------	------------	-----------------------



AVANT-PROJET
RÉALISATION DE TROIS CHRONOLIGNES
DE LE MANS MÉTROPOLE

LE MANS (72)
SEQUENCE 01

Plan des réseaux existants

Avenue de Bruxelles



P01-57
C4



Auteur : GN	Date création : 14/06/2022	Maj :	Ech : 1/500	Indice : A	Fichier : SEQUENCE01B
-------------	----------------------------	-------	-------------	------------	-----------------------

